

राप्ती सोनारी गाउँपालिकाको प्रकोप, सङ्कटासन्नता तथा क्षमता विश्लेषण

राप्ती सोनारी गाउँपालिका, बाँके,
लुम्बिनी प्रदेश, नेपाल

राप्ती सोनारी गाउँपालिका



आर्थिक सहयोग



स्थानीय साभेदार संस्था



प्राविधिक साभेदार



राप्ती सोनारी गाउँपालिकाको प्रकोप, सङ्कटासन्नता तथा क्षमता विश्लेषण

राप्ती सोनारी गाउँपालिकामा विपद् तथा जलवायु परिवर्तनको कारण आइपर्ने जोखिम विरुद्ध पुर्वतयारी, न्युनिकरण र आकस्मिक प्रतिक्रियामा सहयोग पुर्याउन तयार पारिएको ।

प्रकाशक: राप्ती सोनारी गाउँपालिका

आर्थिक सहयोग: AWO International, Aktion Deutschland Hilft

स्थानीय साझेदार संस्था: मेरी वातावरणीय विशिष्टता समूह (BEE - Group)

प्राविधिक साझेदार: नक्सा प्रा. लि., इन्स्टिच्युट अफ हिमालयन रिस्क रिडक्सन्

प्रकाशन मिति: २०७८ पुस २४ बि. स.

सर्वाधिकार: © राप्ती सोनारी गाउँपालिका



समीक्षा टोली

जीवन न्यौपाने, विपद् व्यवस्थापन फोकल पर्सन, राप्ती सोनारी गा.पा.
राम निवास यादव, कार्यक्रम संयोजक, बी-ग्रुप, बाँके
भुपेन्द्र बहादुर खत्री, लेखा अधिकृत, बी-ग्रुप, बाँके
गिता कुमारी थारु, कृषि नायब प्राविधिक सहायक, बी-ग्रुप, बाँके
युवराज चौधरी, सामाजिक परिचालक, बी-ग्रुप, बाँके
लालमति राना, सामाजिक परिचालक, बी-ग्रुप, बाँके

सर्वेक्षण टोली

डा. बसन्त राज अधिकारी, टोली प्रमुख
ई. सुरज गौतम, डी. आर. आर. विज्ञ
ई. अनिल कुमार मण्डल, भौगोलिक सूचना अधिकृत
ई. उपेन्द्र ओली, प्राविधिक समन्वय
तारा भुसाल, मी. सी. ए विज्ञ
राजी ताम्राकार, परियोजना समन्वय र रिसर्च असिस्टेन्ट
निलम थापा मगर, सल्लाहकार


म्यापिङ टोली

ई. आशिष श्रेष्ठ, भौगोलिक सूचना अधिकृत
ई. श्वेता खनाल, भौगोलिक सूचना अधिकृत
ई. सन्दीप थापा, भौगोलिक सूचना अधिकृत

डिजाइन टोली

यशवंत परियार, डिजाइन लिड
साजन श्रेष्ठ, डिजाइन लिड


शुभकामना सन्देश



राप्ती सोनारी गाउँपालिका

गाउँ कार्यपालिकाको कार्यालय

अगैया, बाँके
लुम्बिनी प्रदेश, नेपाल




दुई शब्द

राप्ती सोनारी गाउँपालिकाले पूर्वाधार विकासमा रणनीतिक महत्त्वका अल्पकालिन र दीर्घकालीन योजना तथा कार्यक्रमहरू तयार गरी विकासमा अगाडिबढी रहेको छ । यस सन्दर्भमा "समृद्ध राप्ती सोनारीको आधार, शिक्षा, स्वास्थ्य, कृषि, पर्यटन र दिगो पूर्वाधार" नारालाई साकार पार्न मुख्य प्राकृतिक प्रकोपहरू बाढी, आगलागी, सितलहर, महाभारी, सडक दुर्घटना, प्रदूषण, जंगली जनावरको आक्रमण लगायतका जोखिमलाई न्यून गर्न यस गाउँपालिकामा स्थानीय विपद् तथा जलवायु उत्थानशील योजना र वडाहरूको भौगोलिक नक्साप्रणाली तयार गर्न पाउँदा विपद् जोखिम न्युनिकरणमा महत्तम सहयोग हुने अपेक्षा लिएको छु ।

स्थानीय विपद् तथा जलवायु उत्थानशील योजना र नक्सामा वडाको भौगोलिक सिमाना, स्रोतहरू, संघसंस्था, विद्यालय, स्वास्थ्य सेवा प्रदायक निकाय, निजी क्षेत्र, कृषि फर्म, उद्योग, कलकारखाना लगायतको विवरण तथा विपद्को स्रोत जोखिमयुक्त क्षेत्रहरू तथा विपद् बाट विगतमा भएको क्षतिको (मानवीय, आर्थिक, भौतिक, सामाजिक) विवरण समावेश गरिएको नक्साबाट राप्ती सोनारी गाउँपालिकाका सम्भावित जोखिमका क्षेत्रको स्पष्ट पहिचान भएको छ र कार्ययोजना तथा कार्यक्रम संचालन गर्न मद्दत पुग्नेछ ।


यो योजनाको समग्र मुचना तथा तथ्याङ्क विकास गर्नुमा आर्थिक सहयोग गर्नुहुने एडिएच र एडब्लुओ इन्टरनेशनल, स्थानीय साझेदार भेरी वातावरणीय विशिष्टता समूह (बी-ग्रुप) बाँके, प्राविधिक सहयोग गर्नुहुने नक्सा प्रा. लि. काठमाडौं प्रति आभार व्यक्त गर्दछु । योजनाको तथ्याङ्क संकलन तथा विकासदेखि प्रमाणीकरण सम्मको कार्यमा संलग्नभई योजना तयारीमा योगदान गर्नुहुने गाउँपालिकाका पदाधिकारी, कर्मचारीहरू, साझेदार संस्थाहरू सबैलाई समेत धन्यवाद व्यक्त गर्दछु । अन्तमा यस स्थानीय विपद् तथा जलवायु उत्थानशील योजनाको उच्चतम प्रयोग गर्दै गाउँपालिकाको समृद्धिको अभियानमा सहभागि भैदिनुहुने सम्पूर्ण गाउँवासीमा अनुरोध गर्दछु ।

मिति: २०७८/०८/१६



लाहुराम थारु
उपप्रमुख
राप्ती सोनारी गाउँपालिका, अगैया, बाँके

"समृद्ध राप्ती सोनारीको आधार, शिक्षा, स्वास्थ्य, कृषि, पर्यटन र दिगो पूर्वाधार"
Website: www.raptisonarimunicip.gov.np, Email: info@raptisonarimunicip.gov.np
Facebook Page: www.facebook.com/raptisonarimunicip, Twitter: <https://twitter.com/raptisonarimunicip>



भेरी वातावरणीय विशिष्टता समूह (बी-ग्रुप)

Bheri Environmental Excellence Group (BEE-Group)
(For Human Rights, Environment and Development)
P.O. Box No. 29, Nepalgunj


Ref#: १९X106C1065 २०७८/०८/२०

शुभकामना

तराई क्षेत्रमा पर्ने बाँके जिल्लाको केही भाग समथर केही भू-भाग चुरे क्षेत्रमा पर्दछ । अधिकतम ४६° सेन्टिग्रेड र न्यूनतम ४.२° सेन्टिग्रेड तापक्रम हुने यस जिल्लामा औसत वार्षिक वर्षा १९९२ मि.मी. सम्म हुने गरेको पाइन्छ । बाढी, आगलागी, शितलहर, लू, भौसमी सुख्खा, हावाहुरी, चट्टापाइ, जङ्गली जनावरको आतङ्क र विभिन्न रोगको महाभारी पनि यस जिल्लामा विद्यमान प्रमुख प्रकोपहरू हुन् । ६७ हजार वर्ग कि.मी. जलाधार क्षेत्र भएको रोल्पा, प्यूठान, अर्घाखाँची, चाड हुँदै बाँके जिल्लाको भू-भाग भएर भारतको लक्ष्मणपुर बाँधबाट भारततर्फ बग्ने राप्ती नदी यस जिल्लाको मुख्य नदी हो । यो नदीले राप्तीसोनारी गाउँपालिका र हुडुवा एवम् नरैनापुर गाउँपालिकाको भू-भाग छिचोलेर बाछ्छ र नदीमा आएको बाढीबाट उल्लेखित पालिकाका तटीय क्षेत्रमा बसोवास गर्ने समुदायहरू प्रत्यक्ष प्रभावित हुने गर्दछन् । मानव बस्ती हुवानमा पर्ने, खेती गर्ने जमीनमा बाघुवा पटान हुने, खेती गर्ने जमीन कटान गर्ने जस्ता बाढीको प्रभाव समुदायमा परेको पाइन्छ । राप्तीसोनारी गाउँपालिकाका अधिकांश समुदायका परिवारहरू कृषि पेशामा निर्भर रहेको र बाढीले कृषि गर्ने जमीनमा श्रुती पुऱ्याउने गरेकाले तटीय क्षेत्रका समुदायलाई बाढीको प्रभाव अत्याधिक रहेको छ । विपद् जोखिम न्युनीकरण तथा व्यवस्थापनका बारेमा उचित ज्ञानको अभाव, जलवायु परिवर्तनका कारण भइरहेको प्रतिकूलतासँग अनुकूलन हुने ज्ञान र सीपको अभावले समुदायमा विपद् जोखिमको अवस्था फरै विकराल बनाएको छ भन्दा अतियुक्ती नहोला ।

स्थानीय सरकार सञ्चालन ऐन २०७४ र विपद् जोखिम न्युनीकरण तथा व्यवस्थापन ऐन, २०७४ (पहिलो संशोधन, २०७४) ले स्थानीय तहबाट आवश्यक पहल गर्ने र विपद् जोखिममा रहेका व्यक्ति, परिवार र समुदायको प्रत्यक्ष सहभागीतामा जोखिम न्युनीकरणका उपयुक्त कार्यहरू गर्न मार्गदर्शन गरेको छ । राप्तीसोनारी गाउँपालिकाले पालिकाको विपद् उत्थानशीलता बढाउन स्थानीय विपद् तथा जलवायु उत्थानशील योजना तर्जुमा गरेको छ । यस योजनालाई पालिकाको वार्षिक तथा आवधिक विकास योजनासँग मूलप्रवाहीकरण गर्ने अत्यावश्यक हुनेछ र गाउँपालिकाले सो कुरालाई सुनिश्चित गर्नेछ भन्ने संस्थाले विश्वास लिएको छ ।

अन्तमा यस संस्थालाई स्थानीय साझेदार भई राप्तीसोनारी गाउँपालिकाको योजना तर्जुमा प्रक्रियामा सहभागी हुने अवसर प्रदान गरिदिनु भएकोमा AWO इन्टरनेशनल र राप्तीसोनारी गाउँपालिकालाई संस्थाको तर्फबाट हार्दिका धन्यवाद ज्ञापन गर्न चाहन्छु । साथै यस महान् कार्यमा प्राविधिक सहयोग उपलब्ध गराउनु हुने नक्सा प्रा.ली. काठमाडौंलाई पनि विशेष धन्यवाद दिन ज्ञापन गर्दछु । साथै यस कार्यलाई मुक्त रूप दिनका लागि अहोरात्र छिट्टैने परियोजना संयोजक श्री रामनिवास यादव, लेखा अधिकृत भूपेन्द्र बहादुर खत्री, सामाजिक परिचालक लालमति राना, युवराज चौधरी र कृषि नायक प्राविधिक सहायक गिता सतगैयालाई पनि धन्यवाद ज्ञापन गर्न चाहन्छु । आगामी दिनमा पनि यी र यस्तै प्रकारका कार्यहरूमा हातेमालो गर्ने सदैव तयार रहने प्रतिवद्धता सहित योजनाको सफल कार्यान्वयनको शुभकामना व्यक्त गर्न चाहन्छु । स-धन्यवाद ।



इम्मर सुनार
कार्यकारी निर्देशक

Contact#
☎ 081-550295, 551-438 (Nepalgunj)
✉ Email : bcegroupnepal@gmail.com | info@bcegroup.org.np
🌐 Website : www.bcegroup.org.np

भौगोलिक सूचना प्रणाली विधिबाट तयार गरिएको राप्ती सोनारी गाउँपालिकाको नक्सा किताव



भौगोलिक सूचना प्रणाली विधिबाट तयार गरिएको राप्ती सोनारी गाउँपालिकाको नक्सा कित्ता

विषय-सूची

०१

गाउँपालिका सारांश

नक्सा	२
गाउँपालिका सारांश	३
श्रोतहरू र प्रकोप स्तरीकरण	३,४

०३

पालिका स्तरिय बिबिध नक्सा

प्रशासनिक नक्सा	१०
भू-बनोट नक्सा	११
भू-विज्ञान नक्सा	१२
भू-उपयोग नक्सा	१३
भौगोलिक नक्सा	१४
बाढी डुबान नक्सा	१५
बाढी गहिराई नक्सा - ५०, २००, ५०० बाढी फर्केर आउने अबधि	१६-१८

०५

वडा स्तरीयको संकटासन्नता तथा क्षमता नक्सांकन

वडा नं १ को संकटासन्नता तथा क्षमता नक्सांकन	४१-४४
वडा नं २ को संकटासन्नता तथा क्षमता नक्सांकन	४५-४८
वडा नं ३ को संकटासन्नता तथा क्षमता नक्सांकन	४९-५२
वडा नं ४ को संकटासन्नता तथा क्षमता नक्सांकन	५३-५६
वडा नं ५ को संकटासन्नता तथा क्षमता नक्सांकन	५७-६०
वडा नं ६ को संकटासन्नता तथा क्षमता नक्सांकन	६१-६४
वडा नं ७ को संकटासन्नता तथा क्षमता नक्सांकन	६५-६८
वडा नं ८ को संकटासन्नता तथा क्षमता नक्सांकन	६९-७२
वडा नं ९ को संकटासन्नता तथा क्षमता नक्सांकन	७३-७६

०२

प्रकोप, सङ्कटासन्नता तथा क्षमता विश्लेषण प्रक्रियाको विवरण

जानकारी सङ्कलन उपकरणको विवरण	६
सङ्कटासन्नता तथा क्षमता विश्लेषण प्रक्रियाको विवरण	७
सङ्कटासन्नता तथा क्षमता विश्लेषण प्रक्रियाको निष्कर्षहरू कसरी प्रयोग गर्ने?	८

०४

श्रोत नक्सा

वडा नं १ को श्रोत नक्सा	२१-२२
वडा नं २ को श्रोत नक्सा	२३-२४
वडा नं ३ को श्रोत नक्सा	२५-२६
वडा नं ४ को श्रोत नक्सा	२७-२८
वडा नं ५ को श्रोत नक्सा	२९-३०
वडा नं ६ को श्रोत नक्सा	३१-३२
वडा नं ७ को श्रोत नक्सा	३३-३४
वडा नं ८ को श्रोत नक्सा	३५-३६
वडा नं ९ को श्रोत नक्सा	३७-३८

०६

महत्वपूर्ण सम्पर्क विवरण

स्थानीय विपद व्यवस्थापन समिति	७८
निर्वाचित जनप्रतिनिधिहरू	७८

०७

अनुसूची

वडा नम्बर ६ र ७ को पी.आर.ए. उपकरण (PRA- tool) मार्फत सामुदायिक स्तरका जोखिम नक्साहरू (१९ समुदाय)	८०-९८
--	-------

०९

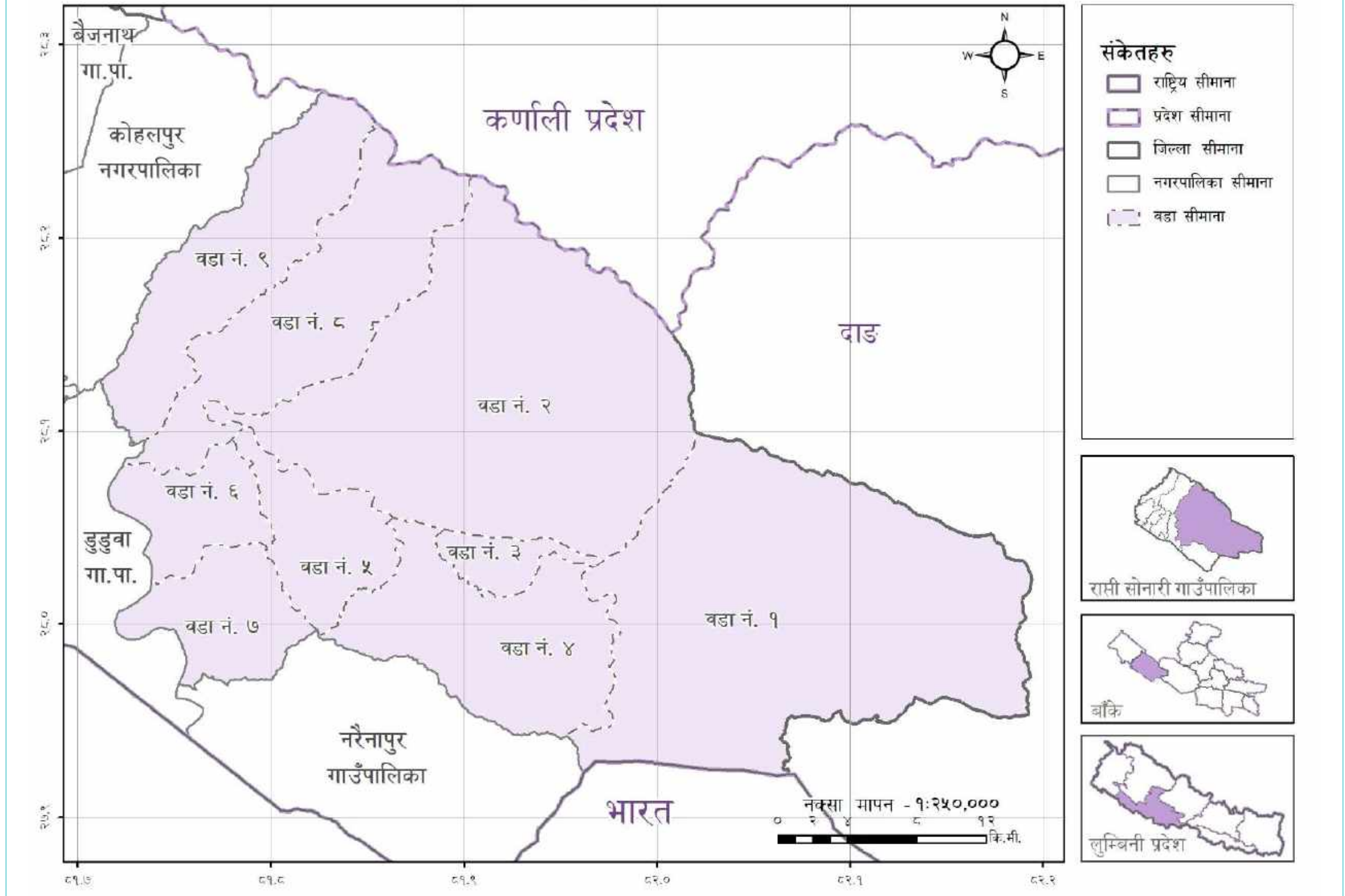
गाउँपालिका सारांश

नवसा

गाउँपालिका सारांश

श्रोतहरू र प्रकोप स्तरीकरण

राप्ती सोनारी गाउँपालिकाको नक्सा



भौगोलिक सूचना प्रणाली विधिबाट तयार गरिएको राप्ती सोनारी गाउँपालिकाको नक्सा किताव


गाउँपालिका सारांश

राप्ती सोनारी गाउँपालिका लुम्बिनी प्रदेशको बाँके जिल्लामा अबस्थित छ। गाउँपालिकाको कुल क्षेत्रफल १०४१.७३ वर्ग कि. मि. रहेको छ। यो गाउँपालिकाको पूर्व-पश्चिम लम्बाइ करिब ५३.५ किलोमिटर रहेको छ भने उत्तर-दक्षिणको चौडाइ करिब ४ कि.मि. छ। गाउँपालिकाको अधिकांश क्षेत्र बाँके जिल्लाको उत्तर भावर क्षेत्रलाई समेटेको छ। पूर्वमा दाङ जिल्ला, पश्चिममा कोहलपुर न.पा र इडुवा गा.पा., उत्तरमा दाङ र सल्यान जिल्ला र दक्षिणमा नरैनापुर गा.पा र भारतीय सीमानाको चौधेरामा यो गाउँपालिका रहेको छ। यस गाउँपालिकाको भौगोलिक अवस्थिति समुद्र सतहबाट १६६ मिटर उचाईदेखि १२३६ मिटर उचाईसम्म रहेको छ।

बाँके जिल्लाका साबिकका सासकुशमा, कचनापुर, बैजापुर, बिनौना, फतेपुर र महादेवपुरी समेत ६ गाविसलाई मिलाएर राप्ती सोनारी गाउँपालिकाको निर्माण गरिएको हो। यी ६ गाविस मिलेर निर्माण भएको यो गाउँपालिका ९ वडामा विभाजित छन्। बाँके जिल्लाको २ वटा नगरपालिका र ६ वटा गाउँपालिकामध्य राप्ती सोनारी गाउँपालिका सबैभन्दा ठूलो क्षेत्रफल रहेको छ। त्यस्तैगरी राप्ती सोनारी गाउँपालिका जनसंख्याको हिसाबले नेपालकै सबैभन्दा ठूलो गाउँपालिका हो। राप्ती सोनारी सर्भेक्षण २०७५ अनुसार यस गाउँपालिकामा महिला जनसंख्या ३३,९२६, पुरुष ३४,९६८, ६ जना तेस्रो लिंगी गरि जम्मा ६७,३०० जनसंख्या र घरघुरी संख्या १२६७७ रहेको छ।

गाउँपालिकाको भू उपयोगको विवरण अनुसार ७९.८% वन क्षेत्र, र ९.२% कृषि क्षेत्र छ। गाउँपालिकाको कुल खेतीयोग्य जमिन करिब ९५८२ हेक्टर क्षेत्र रहेको छ। राप्ती सोनारी सर्भेक्षण २०१८ अनुसार यस गाउँपालिकाका बासिन्दाको आम्दानीका स्रोतहरूमध्ये सबैभन्दा धेरैको आयआर्जनको स्रोत कृषि तथा पशुपालन र ज्याला मजदुरी रहेको देखिन्छ।

जिल्ला विपद् व्यवस्थापन योजना-२०७० अन्तर्गत गरिएको अध्ययन अनुसार यस गाउँपालिकामा बाढी सबै भन्दा धेरै विपद् उत्पन्न गराउने प्रकोप देखिएको छ। यहाँका प्रमुख विपद्हरूमा बाढी, हुवान, कटान, खुल्ला चौपाया र शीतलहर, आगलागी, जनावर आतंक, हुरीबतास र महामारी पर्दछन् भने हाल आएर कोरोना भाइरस (कोभिड-१९) पनि प्रमुख प्रकोपको रूपमा थपिएको छ। यसै गरी सडक दुर्घटना, असिना पानी, सर्पदंश, चढ्याङ्ग प्रकोप पनि यस गाउँपालिकामा रहेको छ। माथि उल्लेखित प्रकोपहरूको आधारमा यस गाउँपालिका बहुप्रकोपबाट प्रभावित रहेको पाइएको छ। यस गाउँपालिकामा भएका विभिन्न विपद्का घटनाहरूबाट सबभन्दा क्षति बालीनाली र घरभित्रका धनमालहरूको भएको अनुमान गरिएको छ।



नोट: वडा नं. २ र ७ मा गरी तीन जना तेस्रो लिंगी रहेको (श्रोत- राप्ती सोनारी गाउँपालिकाको पार्श्वचित्र)



श्रोतहरू

(श्रोत- स्थलगत सर्वेक्षण)

६४ शैक्षिक संस्था	४८ धार्मिक स्थल
४६ स्वास्थ्य सेवा प्रदायक संस्था	१५ एगो तथा पशु फार्म
६० बैंक, सहकारी तथा वित्तीय संस्था	२९ सरकारी संघ संस्था
४५ पुल	१६ सुरक्षा निकाय
८० उद्योग तथा कलकारखाना	७ पूर्वसूचना प्रणाली
६४ सामुदायिक भवन	१२ सञ्चार टावर
६८ सामुदायिक वन	५३ जल स्रोत

प्रकोप स्तरीकरण



१ बाढी



२ सर्पदंश



३ जनावर आतंक



४ छाडा पशु



५ कृषिमा रोग



६ शीतलहर



७ पशुमा रोग



८ हुरीबतास



९ असिना पानी



१० सडक दुर्घटना



११ आगलागी



१२ महामारी



१३ चट्याङ्ग

(श्रोत- स्थलगत सर्वेक्षण)





प्रकोप, सङ्कटासन्नता तथा क्षमता विश्लेषण प्रक्रियाको विवरण

जानकारी सङ्कलन उपकरणको विवरण

सङ्कटासन्नता तथा क्षमता विश्लेषण प्रक्रियाको विवरण

सङ्कटासन्नता तथा क्षमता विश्लेषण प्रक्रियाको निष्कर्षहरू कसरी प्रयोग गर्ने?

प्रकोप, सङ्कटासन्नता तथा क्षमता विश्लेषण प्रक्रियाको विवरण

१. जानकारी सङ्कलन उपकरणको विवरण

- ऐतिहासिक समयरेखा विश्लेषण
- प्रकोप स्तरीकरण
- प्रकोप, मौसमी तथा बाली पात्रो
 - प्रकोप पात्रो
 - मौसमी पात्रो
 - बाली र वनस्पति पात्रो
- प्रकोप, जोखिम तथा सामाजिक स्रोत नक्साङ्कन र सङ्कटासन्नता तथा क्षमता पहिचान
 - वडाको सठपन्नता स्तरीकरण
 - डाको पारिवारिक सङ्कटासन्नता स्तरीकरण
 - स्रोतको उपलब्धता तथा पहुँच
- जोखिम र समस्या विश्लेषण खाका
- संस्थागत विश्लेषण वा सठबन्ध चित्र
- तापक्रम र वर्षाको विश्लेषण
- लक्षित समूह छलफल :
- स्थानीय ज्ञान, सीप, क्षमता र प्रविधिको लेखाङ्कन
- समुदाय तथा वडाहरूको सङ्कटासन्नता तथा क्षमता विश्लेषण

२. प्रकोप, सङ्कटासन्नता तथा क्षमता विश्लेषण प्रक्रियाको विवरण

चरण : समन्वय र प्रारम्भिक तयारी

- १ १.१ जिल्ला, नगरपालिका/गाउँपालिका स्तरीय समन्वय र प्रारम्भिक तयारी
- १.२ स्थानीय विपद् तथा जलवायु उत्थानशील समितिको गठन
- १.३ योजना तर्जुमा तथा समन्वय समिति र अन्य समितिहरूको गठन
- १.४ क्षमता विकास

चरण : सङ्कटासन्नता संकट उन्मुखता तथा क्षमता विश्लेषण

- २ २.१ स्थानीय विपद् तथा जलवायु उत्थानशीलता सम्बन्धी सूचना तथा तथ्याङ्क सङ्कलन
- २.२ सङ्कटासन्नता तथा क्षमता विश्लेषण
- २.३ जोखिम संवेदनशिल भू-उपयोग विश्लेषण
- २.४ जोखिम पार्श्वचित्र निर्माण

चरण : स्थानीय विपद् तथा जलवायु उत्थानशील योजना तर्जुमा

- ३ ३.१ स्थानीय विपद् तथा जलवायु उत्थानशील क्रियाकलापहरूको पहिचान तथा प्राथमिकीकरण
- ३.२ योजना तर्जुमा

चरण : योजनाको स्वीकृती, मूलप्रवाहिकरण र कार्यान्वयन

- ४ ४.१ संकलित डाटा को प्रमाणीकरण
- ४.२ सभाबाट योजनाको स्वीकृती
- ४.३ एकिकृत योजना कार्यान्वयन

चरण : अनुगमन, मूल्याङ्कन र पुनरावलोकन

- ५ ५.१ अनुगमन तथा मूल्याङ्कन
- ५.२ योजनाको पुनरावलोकन तथा अद्यावधिक

३. सङ्कटासन्नता तथा क्षमता विश्लेषण प्रक्रियाको निष्कर्षहरू कसरी प्रयोग गर्ने

सङ्कटासन्नता तथा क्षमता विश्लेषण, विपद् तयारी र न्यूनीकरणका लागि निर्णय लिने एउटा महत्वपूर्ण उपकरण हो। यसले जोखिमहरूप्रति मानिसहरूको सङ्कटासन्नता, प्रकोपको सामना गर्ने तथा पुर्नलाभ गर्ने क्षमता निर्धारण गर्न मूल्याङ्कन गर्दछ। त्यस्तै गरी, सङ्कटासन्नता तथा क्षमता विश्लेषणले समुदायलाई पूर्वतयारी गर्न आधार निर्माण गर्छ भने कुनै पनि प्रकोपलाई विपद्मा परिणत हुनबाट जोगाउने आधार निर्माण गर्दछ।

१. सङ्कटासन्नता तथा क्षमता विश्लेषणको निष्कर्षहरूले समुदायको समग्र जोखिम अवस्था, जीविकोपार्जन सम्पत्ति र सक्षम वातावरणको मूल्याङ्कन गर्न मद्दत पुऱ्याउछ।
२. विपद् पूर्वतयारीमा सङ्कटासन्नता तथा क्षमता विश्लेषणको अवलम्बनले रणनीतिहरूको एकीकरण सुनिश्चितता गर्दछ र समुदायका सङ्कटासन्न मानिसहरूमा जोखिमको नकारात्मक प्रभावलाई कम गर्न सामूहिक प्रयासलाई जोड दिन्छ।
३. ऐतिहासिक समयरेखा उपकरणले विगतमा भएका प्रकोपहरूको एकीकृत सूची तयार पार्न सहयोग पुऱ्याउछ र विशेष क्षेत्रमा विद्यमान रहेका जोखिमहरूको प्रकृति र त्यसको सम्भाव्यतालाई चित्रण गर्दछ।
४. सहभागितामूलक सङ्कटासन्नता तथा क्षमता विश्लेषण प्रक्रिया मार्फत समुदाय, वडा र गाउँपालिकाले आफ्नो क्षेत्रमा हुन सक्ने नोक्सान र सम्भाव्यता अनुसार जोखिमको श्रेणी निर्धारण गर्दछ। त्यस्तैगरी, प्रकोप र त्यसको प्रकृतिमा देखिएको परिवर्तन, मौसमी पात्रो, बाली पात्रो समेत अध्ययन गरी त्यसको चुनौती र आवश्यक समायोजनहरू पहिचान गर्न सहयोग पुऱ्याउछ। योजना तर्जुमाको लागि यो एउटा महत्वपूर्ण आधार हो।
५. समस्या रूख विश्लेषण र सरोकारवालाहरूसँगको व्यापक समूह छलफलले विद्यमान समस्याहरू, सम्भावित जोखिमहरू र त्यस पछाडिको कारणहरू पहिचान गर्दछ। तसर्थ, सङ्कटासन्नता तथा क्षमता विश्लेषणको उपकरणहरूले कुनै पनि समुदाय, वार्ड र नगरपालिकामा गतिविधि र परियोजनाहरूको आवश्यकता पहिचान गर्न सहयोग गर्दछ। सङ्कटासन्नता तथा क्षमता विश्लेषणद्वारा निर्धारित आवश्यकताहरू अनुसार गतिविधि र परियोजनाहरूलाई प्राथमिकता दिने गरिन्छ।
६. त्यस्तै, समुदाय भित्रका संस्था र सरोकारवालाहरूको संख्या पहिचान गर्न सकिन्छ र सहभागितामूलक सङ्कटासन्नता तथा क्षमता विश्लेषण प्रक्रिया मार्फत सरोकारवालाहरूको भूमिकालाई चित्रण गर्न सकिन्छ। कुनै पनि विपद् अघि, विपद्को समयमा र विपद्पछिको क्रियाकलाप निर्धारण गर्दा उपलब्ध स्रोत, संस्थागत क्षमता र लक्ष्य अनुसार निक्कैल गरिन्छ।
७. सङ्कटासन्नता तथा क्षमता विश्लेषणले सधैं समुदायका मानिसहरूको अपेक्षाहरू बढाउँछ, त्यसैले यो मूल्याङ्कन सम्पन्न भएपछि यथासिद्ध अपेक्षित कार्यक्रमहरू पूरा निर्धारण गर्ने तथा कार्यान्वयनतर्फ उन्मुख हुनुपर्दछ।
८. स्थानीय ज्ञान सीप र क्षमताले विपद्को सामना गर्ने क्षमतामा महत्वपूर्ण भूमिका खेल्दछ। सङ्कटासन्नता तथा क्षमता विश्लेषणबाट प्राप्त निष्कर्षहरूलाई संस्थागत गर्दै क्षमता विकास गर्न उन्मुख हुनुपर्दछ र तदनुसार पूर्वतयारीको लागि योजना निर्माण गर्नुपर्दछ।

03

पालिका स्तरिय बिबिध नक्सा

प्रशासनिक नक्सा

भू-बनोट नक्सा

भू-विज्ञान नक्सा

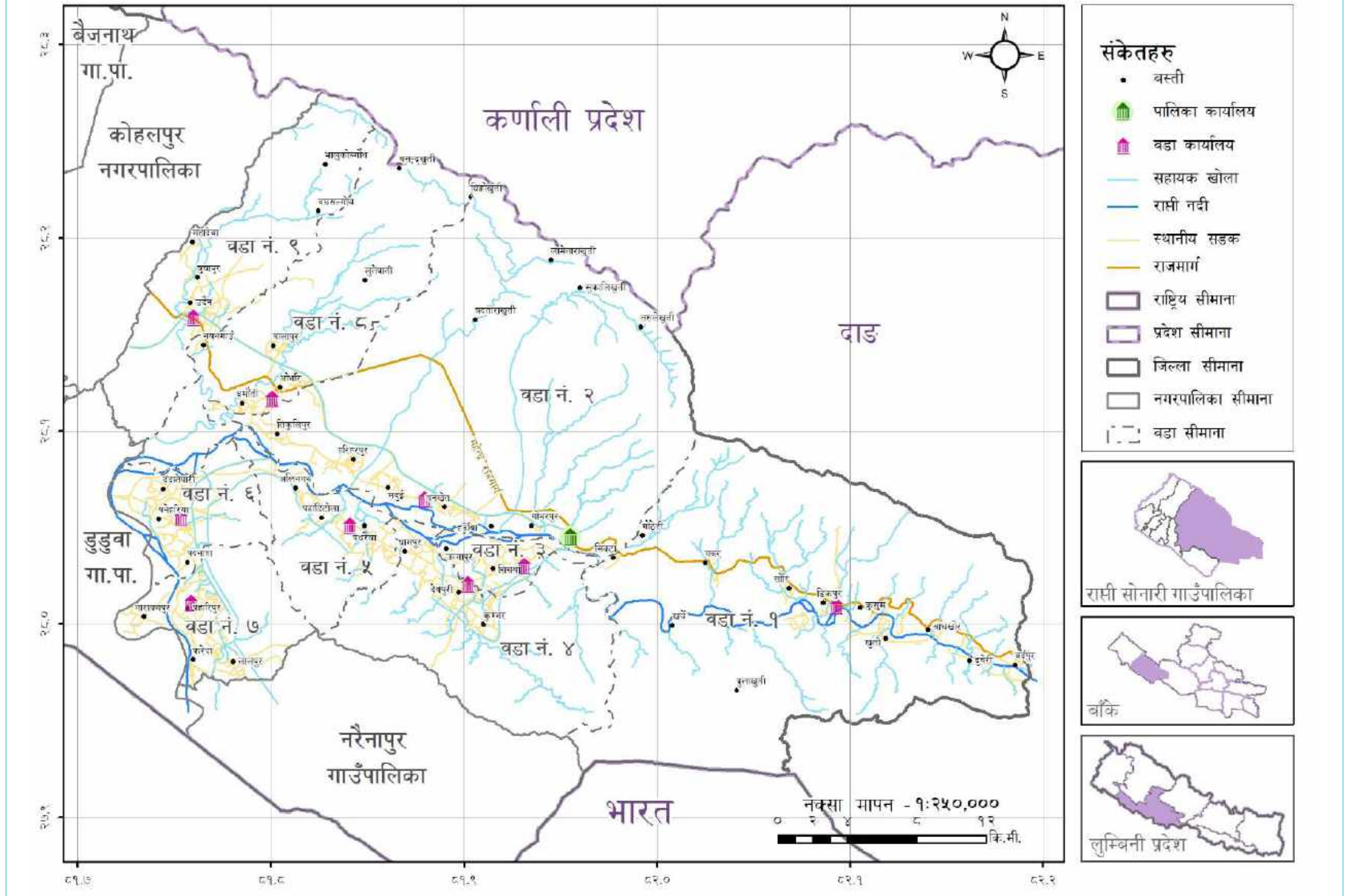
भू-उपयोग नक्सा

स्थलाकृति नक्सा

बाढी डुबान नक्सा

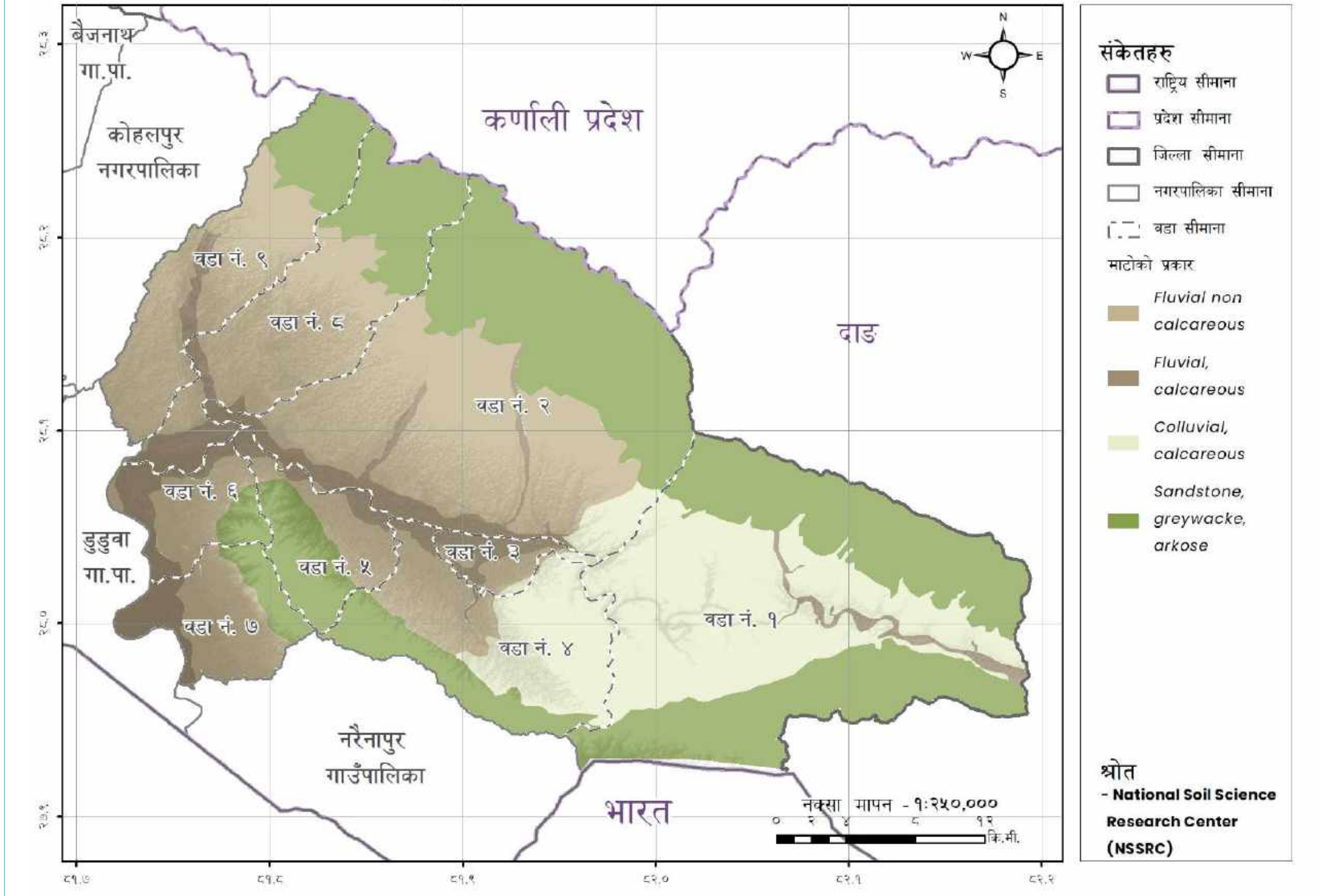
बाढी गहिराई नक्सा - ५०, २००, ५०० बाढी फर्केर आउने अबधि

प्रशासनिक नक्सा - राप्ती सोनारी गाउँपालिका

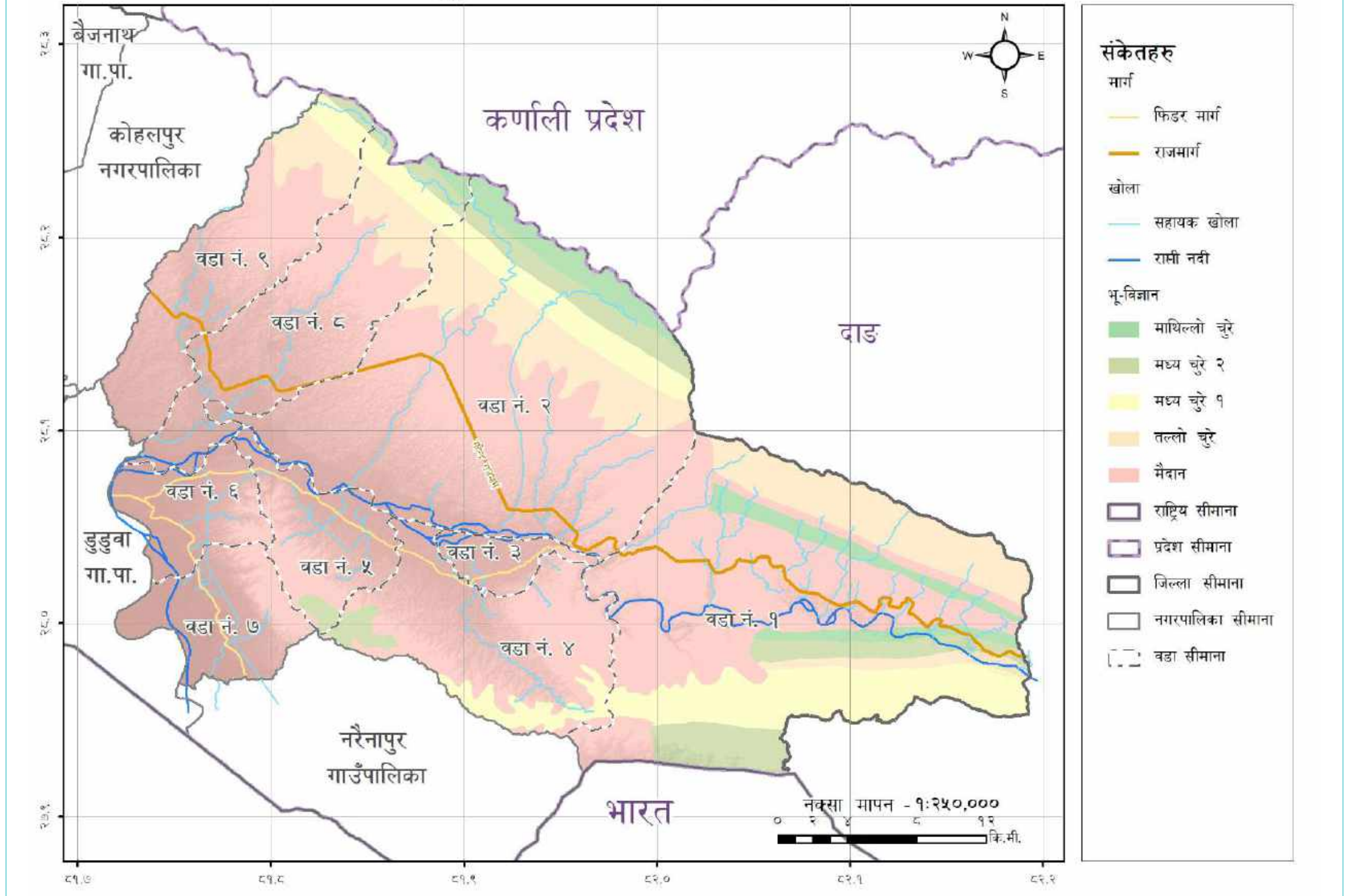


भौगोलिक सूचना प्रणाली विधिबाट तयार गरिएको राप्ती सोनारी गाउँपालिकाको नक्सा किताव

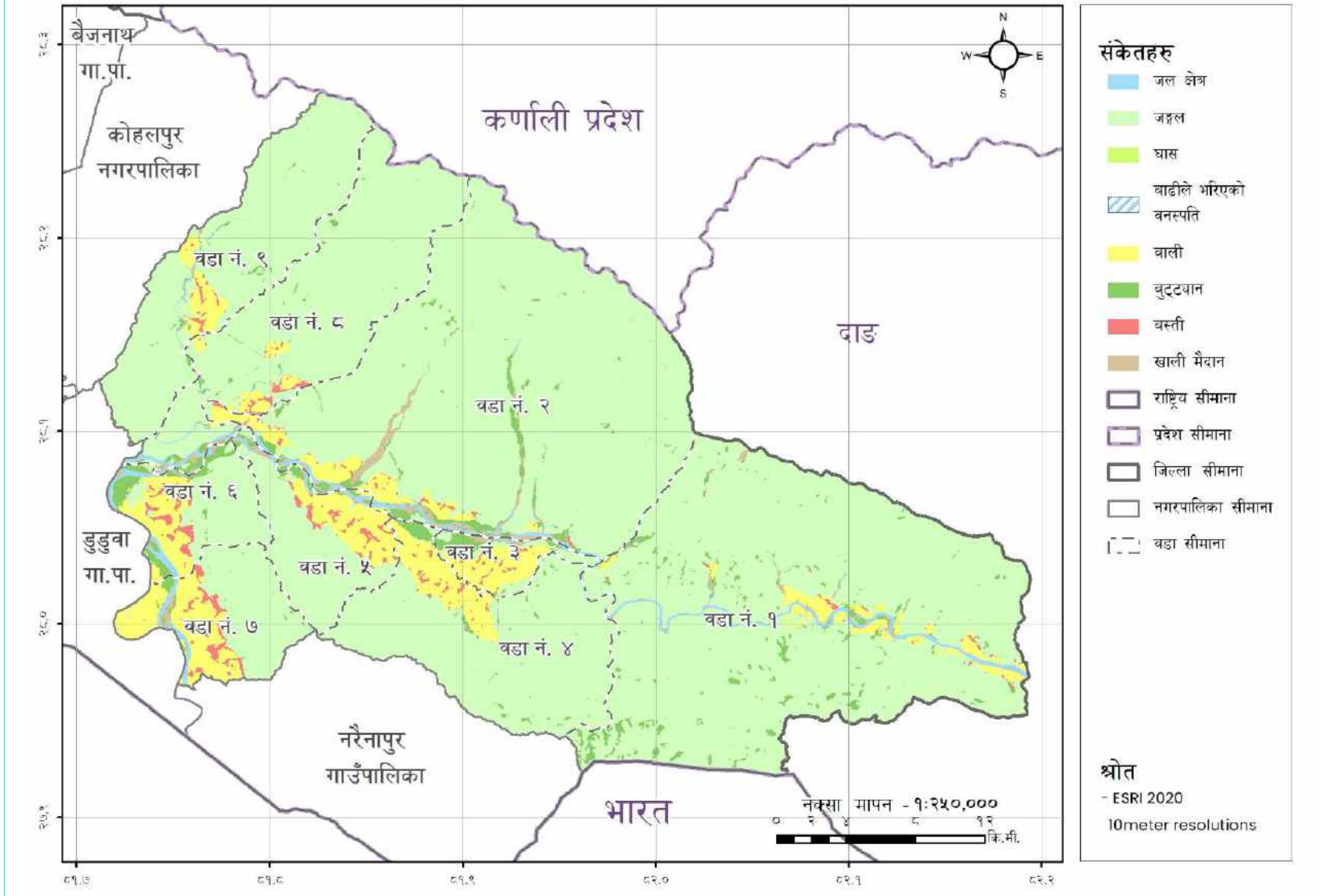
भू-बनोट नक्सा - राप्ती सोनारी गाउँपालिका



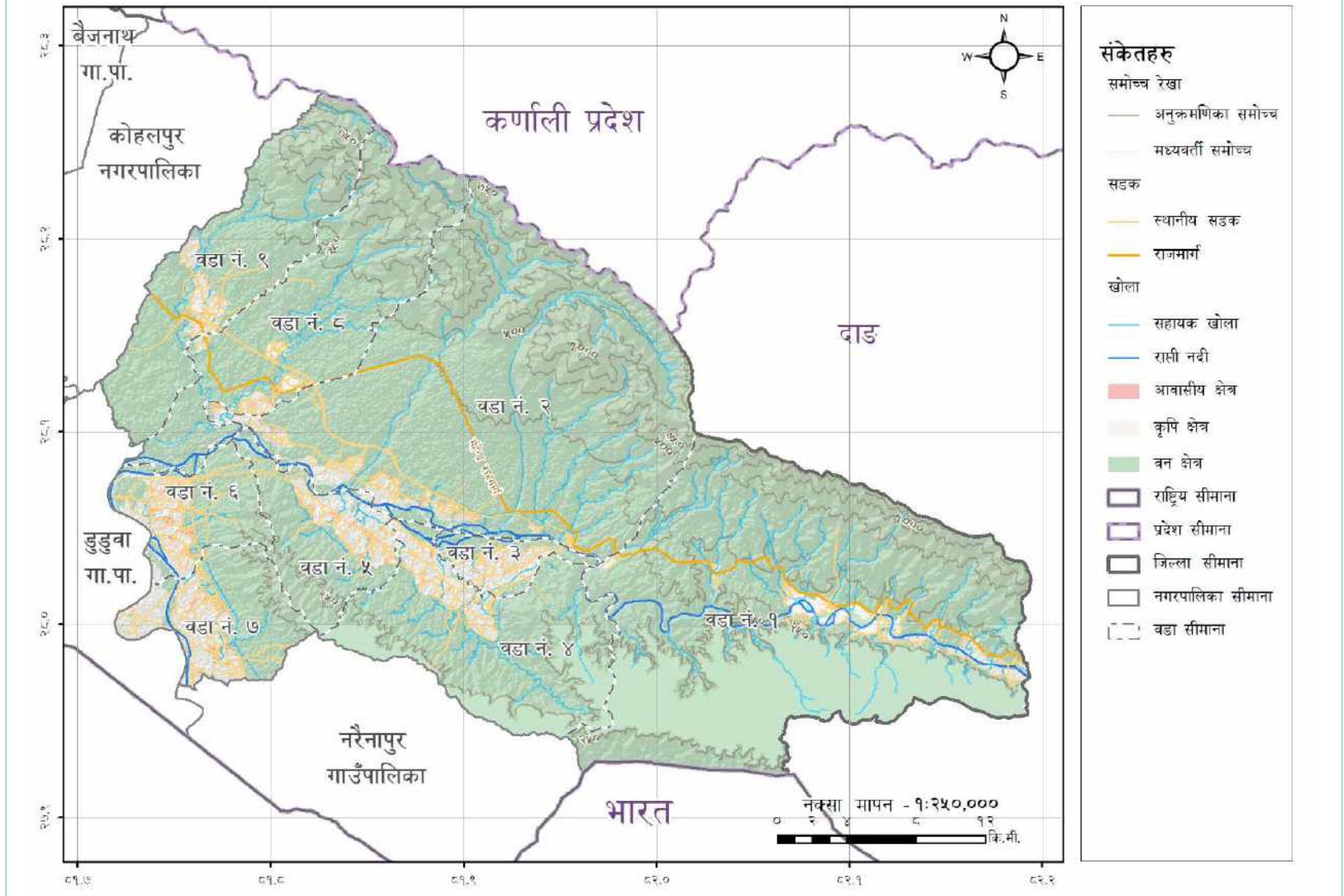
भू-विज्ञान नक्सा - राप्ती सोनारी गाउँपालिका



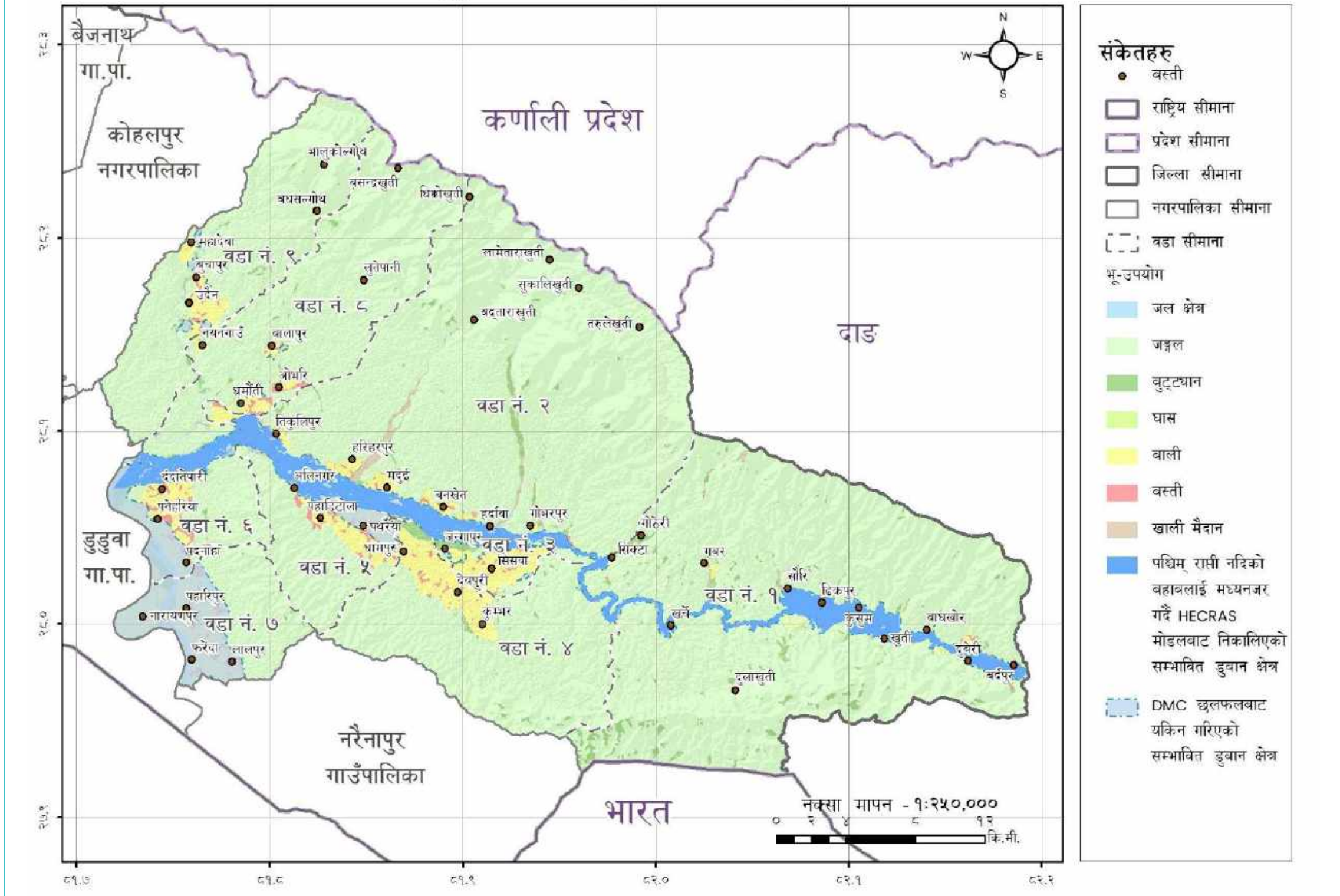
भू-उपयोग नक्सा - राप्ती सोनारी गाउँपालिका



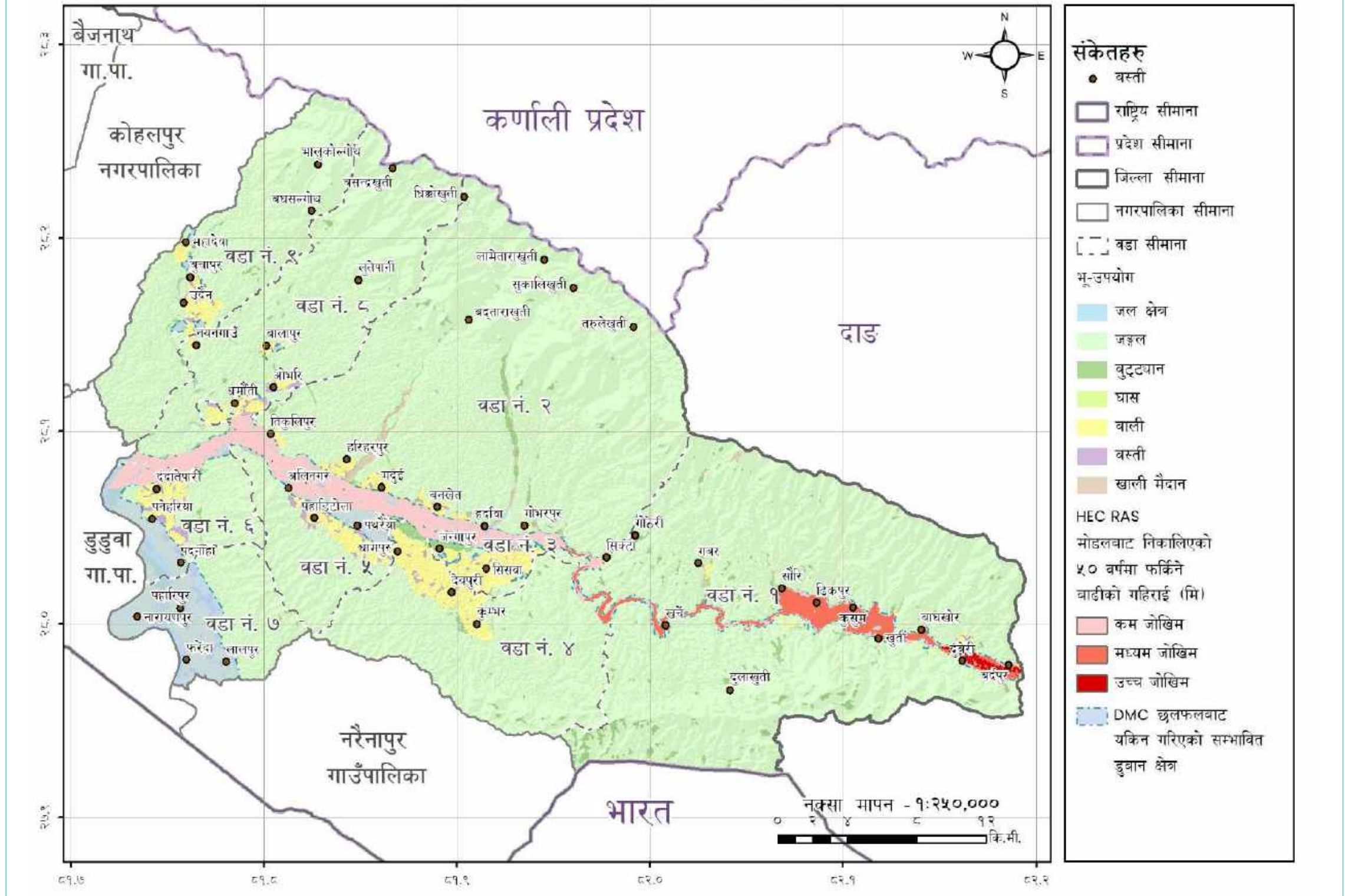
भौगोलिक नक्सा - राप्ती सोनारी गाउँपालिका



बाढी डुबान नक्सा, बाढी फर्केर आउने अवधि - ५०० बर्ष

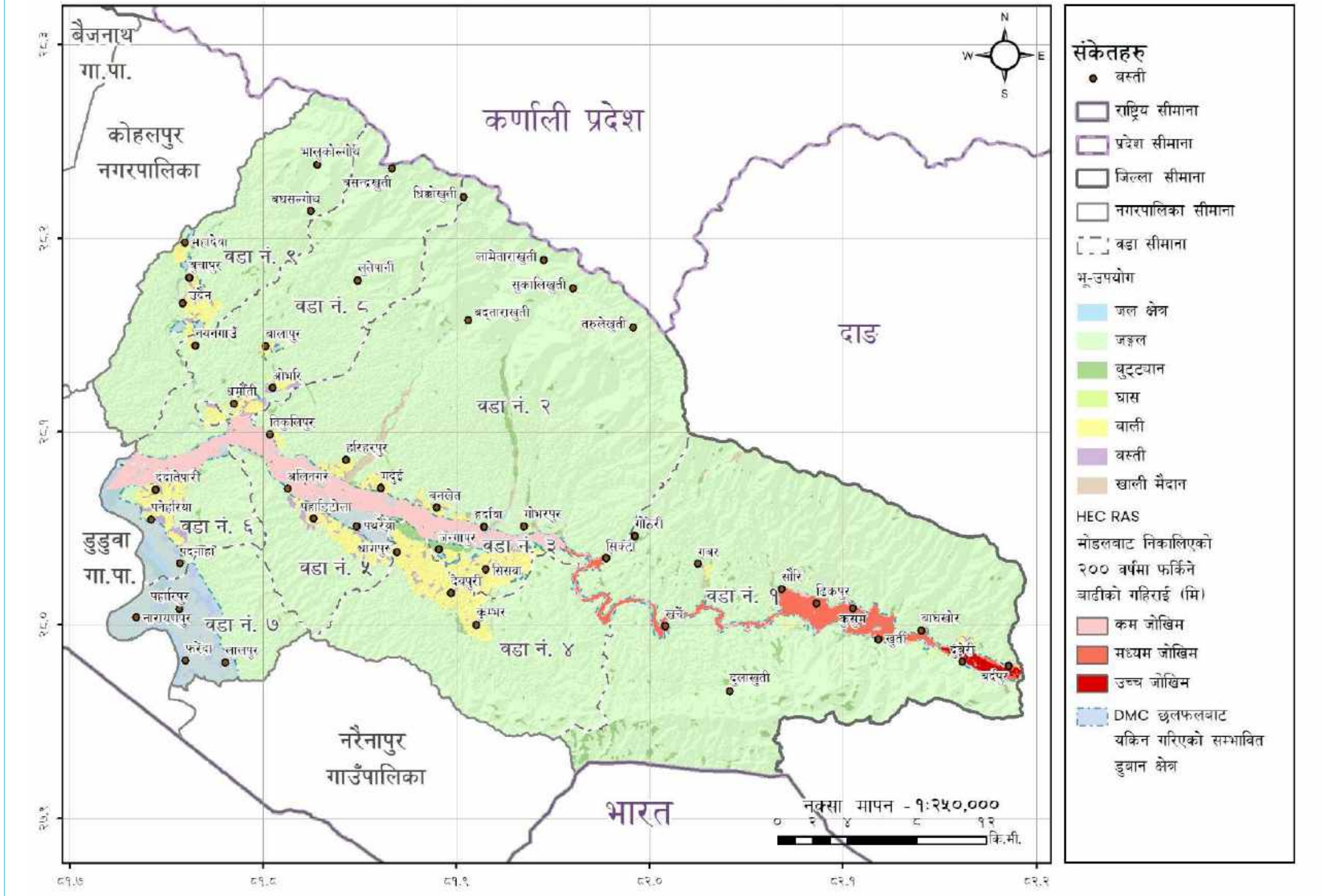


बाढी गहिराई नक्सा , बाढी फर्केर आउने अवधि - ५० बर्ष

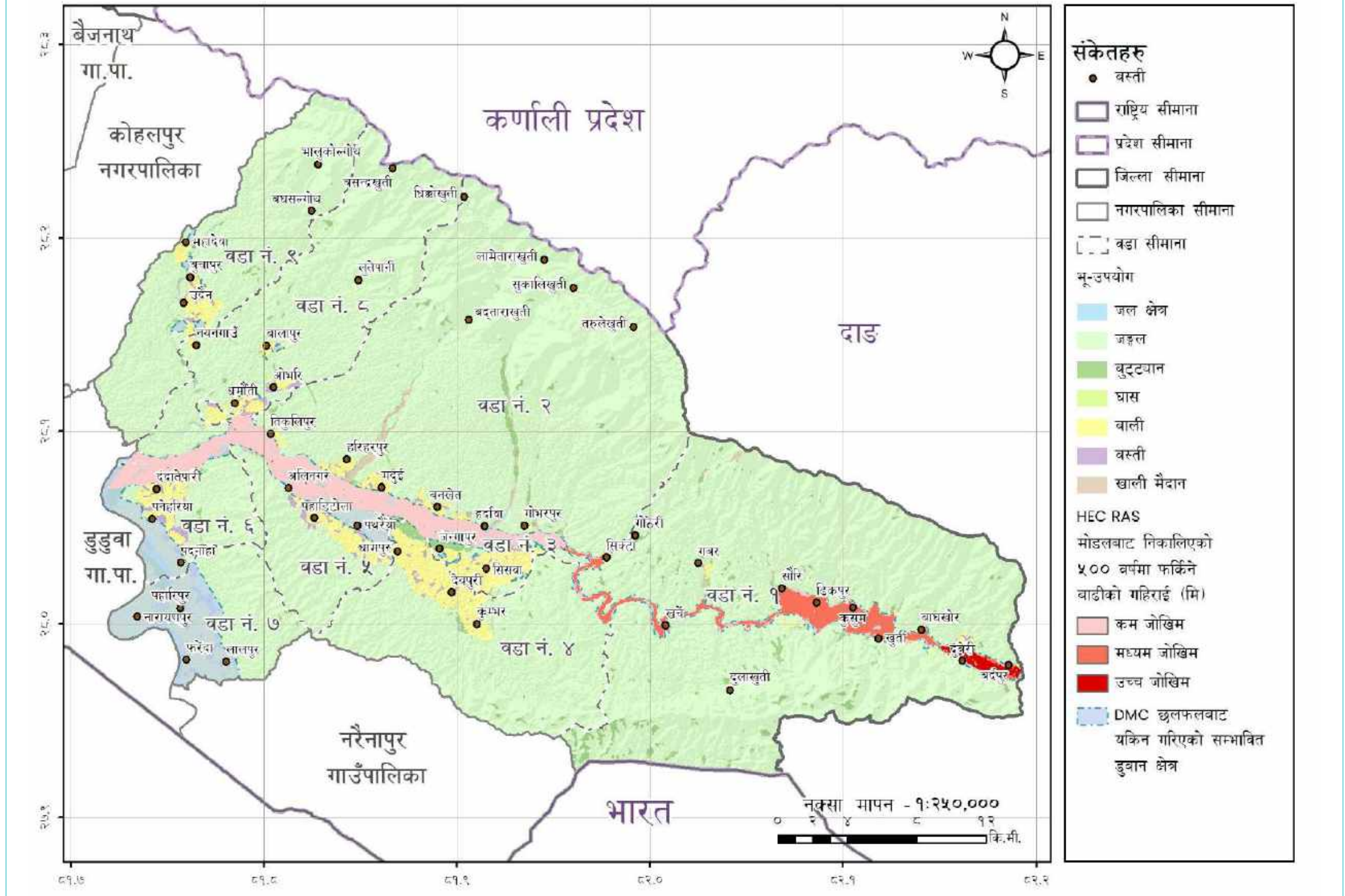


भौगोलिक सूचना प्रणाली विधिबाट तयार गरिएको राप्ती सोनारी गाउँपालिकाको नक्सा किताव

बाढी गहिराई नक्सा, बाढी फर्केर आउने अवधि - २०० वर्ष



बाढी गहिराई नक्सा, बाढी फर्केर आउने अवधि - ५०० बर्ष



08

श्रोत नक्सा

वडा नं १ को श्रोत नक्सा

वडा नं २ को श्रोत नक्सा

वडा नं ३ को श्रोत नक्सा

वडा नं ४ को श्रोत नक्सा

वडा नं ५ को श्रोत नक्सा

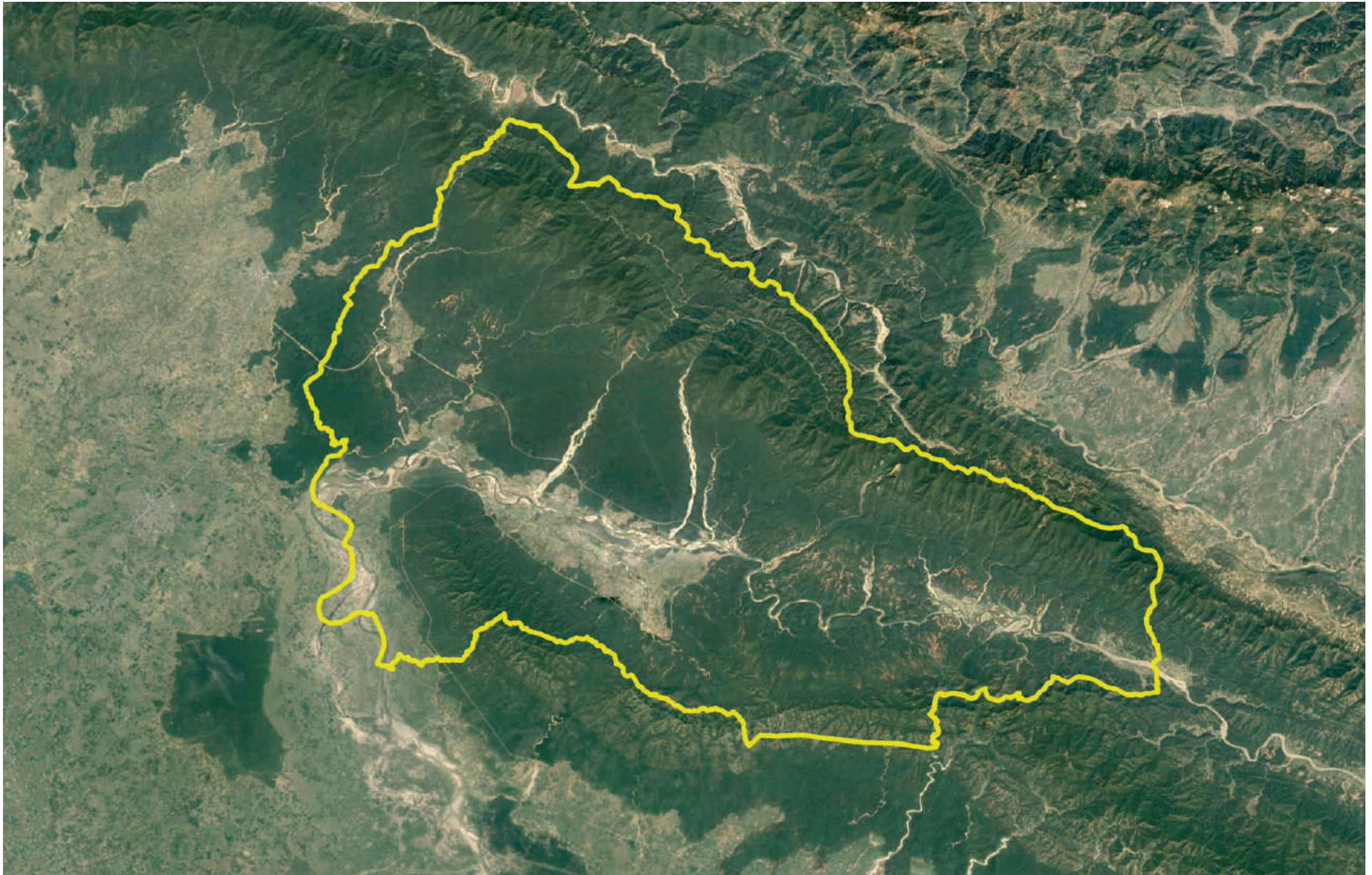
वडा नं ६ को श्रोत नक्सा

वडा नं ७ को श्रोत नक्सा

वडा नं ८ को श्रोत नक्सा

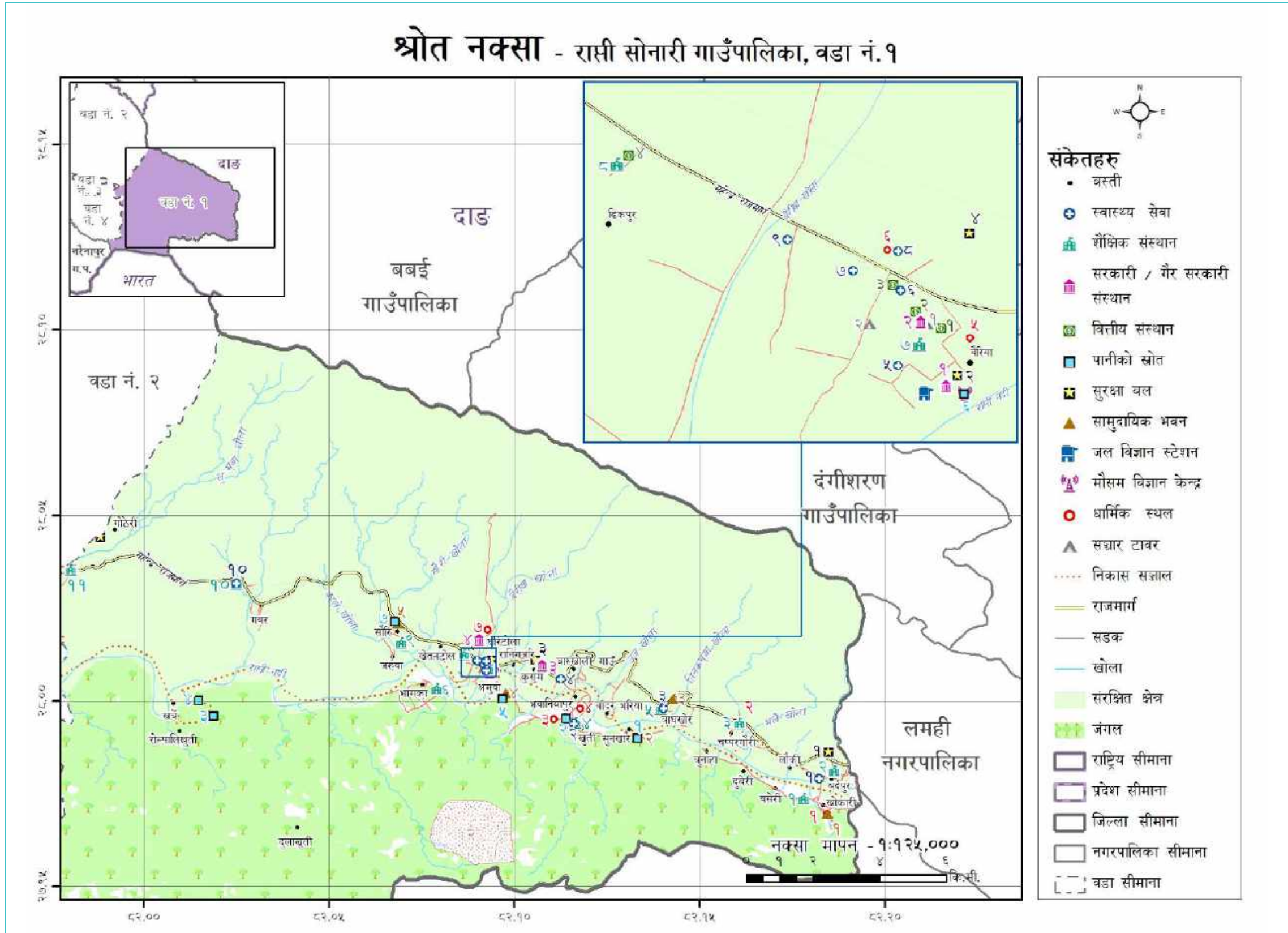
वडा नं ९ को श्रोत नक्सा

भू-उपग्रह फोटो नक्सा



भौगोलिक सूचना प्रणाली विधिबाट तयार गरिएको राप्ती सोनारी गाउँपालिकाको नक्सा किताव

श्रोत नक्सा - राप्ती सोनारी गाउँपालिका, वडा नं. १



शैक्षिक संस्था

संकेत न.	नाम	प्र.अ.को नाम	सम्पर्क नं.	सुल्ला क्षेत्र
१	श्री नेपाल राष्ट्रिय प्रा. वि.	दिल बहादुर खड्का	९८०४५६५३५९	छ
२	श्री सिद्धेश्वर महादेव मा. वि.	रुद्र बहादुर ओली	९८४८०९७३८८	छ
३	श्री जनज्योति प्रा. वि.	उमा कुमारी कार्की	९८४८२२३३३४	छैन
४	श्री सती भवानी आ. वि.	माया खड्का	९८२४५४७७९५	छ
५	श्री ज्ञानपूर्णोदय प्रा. वि.	भरत खड्का	९८९२५७३२४९	छ
६	श्री हरिसिद्ध प्रा. वि.	रमाकान्त चौधरी	९८००५३६७९३	छ
७	श्री कृष्णेश्वर मा. वि.	रुपेन्द्र बस्नेत	९८५८०४२४९५	छ
८	श्री सभ्यता ई.मि.स्कूल	लोक राज डाँगी	९८५८०३०४४४	छैन
९	श्री शिवशक्ति प्रा. वि.	सुनिता खड्का	९८४८२५९४४८	छ
१०	श्री नेपाल राष्ट्रिय प्रा. वि.	शोभाकान्त यादव	९८०४७६६९४४	छ
११	श्री भानु प्रा.वि.	मधुमा सिंह	९८४८२५३३५२	छ

स्वास्थ्य सेवा प्रदायक केन्द्रहरू

संकेत न.	नाम	प्रसुति सेवा	एम्बुलेन्स सेवा	सम्पर्क नं.
१	लौकी खोप घर	छैन	छैन	
२	भवानीयापुर खोप घर	छैन	छैन	
३	बाघखोर खोप केन्द्र	छैन	छैन	
४	रमेश चौधरी मेडिकल	छैन	छैन	
५	खासकुस्मा स्वास्थ्य चौकी	छ	छ	९८४८३८५५९५
६	प्रेरणा मेडिकल	छैन	छैन	
७	कृष्ण मेडिकल	छैन	छैन	
८	नेपाल रेडक्रस सोसाइटी कुसुम	छैन	छैन	
९	पशु स्वास्थ्य केन्द्र	छैन	छैन	
१०	गाबर खोप घर	छैन	छैन	

सामुदायिक भवन

संकेत न.	नाम	अवस्था	जोखिम	सुल्ला क्षेत्र
१	पाथीभारा सामुदायिक भवन	राम्रो		छ
२	सुनसरी सामुदायिक भवन	राम्रो	हुरीबतास	छ
३	लक्ष्मी सामुदायिक भवन	राम्रो	वन्यजन्तु आतंक	छैन
४	अशोकथामा सामुदायिक भवन	राम्रो	हुरीबतास	छ
५	सौरौ सामुदायिक भवन	राम्रो	हुरीबतास, आगलागी	छ

बैंक, सहकारी तथा वित्तीय संस्था संचार

संकेत न.	नाम
१	कुसुम ग्रामिण विद्युत सहकारी संस्था
२	कुसुम महिला उद्गम सहकारी
३	ग्लोबल आ.इ.एम.ई बैंक
४	महालक्ष्मी कृषि सहकारी संस्था

संकेत न.	नाम
१	एन.टि.सी को टावर
२	एन.सेल को टावर

सरकारी संघ संस्था

संकेत न.	नाम
१	वडा नं १ को कार्यालय
२	जलवायु मापन कार्यालय
३	बारानी पूर्वी सेक्टर
४	सव स्टेशन कुसुम बैरिया
५	बारानी सिक्टा रेन्ज पोस्ट

सुरक्षा निकाय

संकेत न.	नाम
१	सुरक्षा पोस्ट बाँके राष्ट्रिय निकुन्ज शिव खोला
२	ईलाका प्रहरी कार्यालय कुसुम
३	सुरक्षा पोस्ट बाँके राष्ट्रिय निकुन्ज कुसुम
४	सशस्त्र प्रहरी बल बेस क्याम्प कुसुम
५	सुरक्षा पोस्ट बाँके राष्ट्रिय निकुन्ज गोठेरी सिक्टा

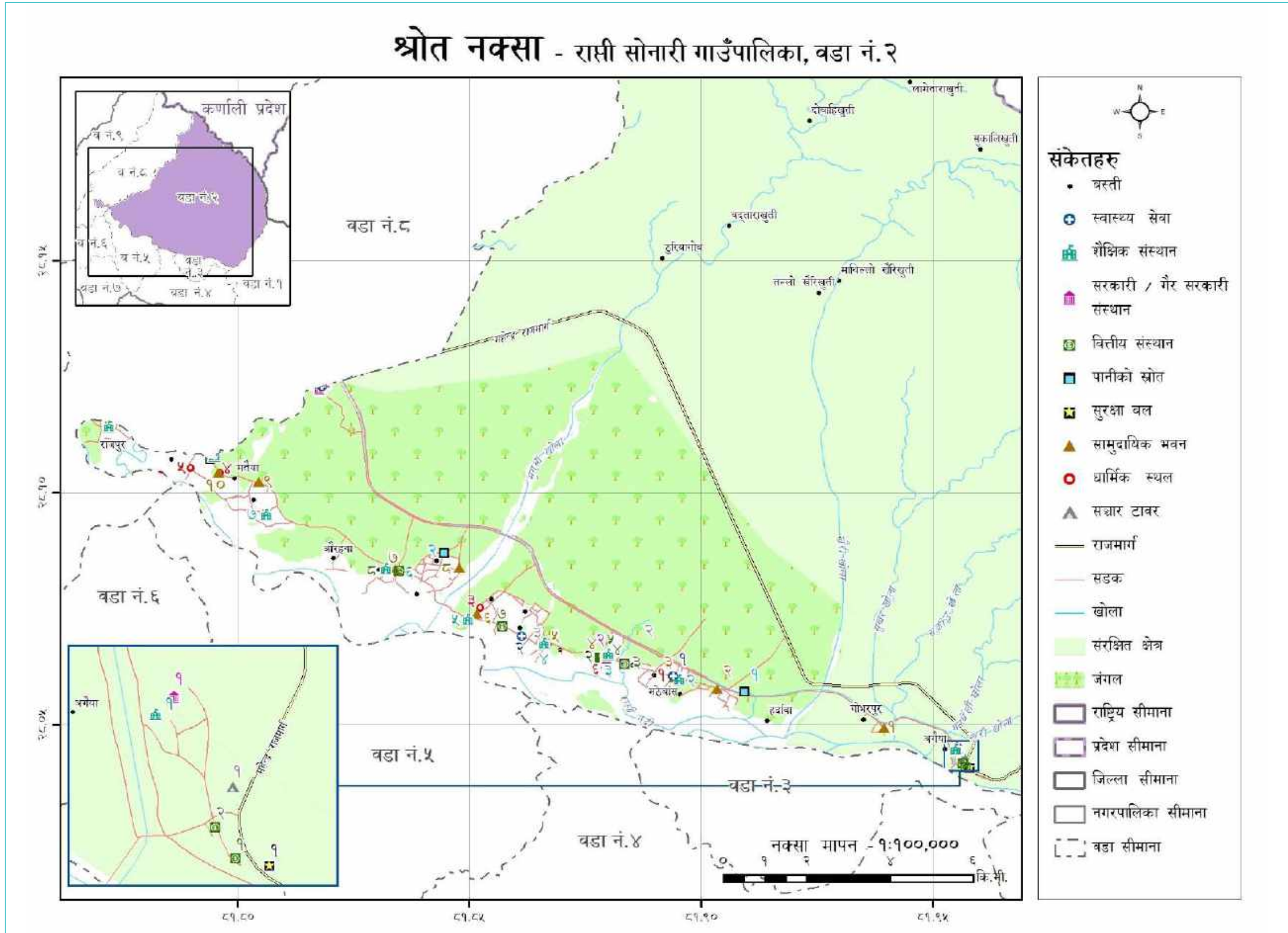
जल स्रोत

संकेत न.	नाम
१	कुसुम खानेपानी लिफ्ट सुनखरे
२	भवानीयापुर खानेपानी
३	खर्चे ताल
४	खर्चे ताल
५	अमुवा खानेपानी
६	खानेपानी ट्यांकी

धार्मिक स्थल

संकेत न.	नाम
१	सिद्धेश्वर महादेव मन्दिर
२	राधा कृष्ण मन्दिर
३	ओरल धारी गुफा
४	सतिभवानी मन्दिर भवानीयापुर
५	कृष्णेश्वर शिव मन्दिर
६	हनुमान मन्दिर
७	तपतेश्वर महादेव

श्रोत नक्सा - राप्ती सोनारी गाउँपालिका, वडा नं. २



सामुदायिक भवन

संकेत न.	नाम	अवस्था	जोखिम	खुल्ला क्षेत्र
१	गोबारपुर सामुदायिक भवन	ठिकै	छैन	छैन
२	जनमुखी सामुदायिक उपभोक्ता समुह	ठिकै	छैन	छैन
३	युवा कोठैनी देवी सामुदायिक संस्था	ठिकै	छैन	छैन
४	जय दुर्गा भवन सामुदायिक संस्था	ठिकै	छैन	छैन
५	असोक सामुदायिक संस्था	ठिकै	छैन	छैन
६	मधु सामुदायिक भवन	ठिकै	छैन	छैन
७	हरियाली वन उपभोक्ता सामुदायिक भवन	ठिकै	छैन	छैन
८	लालीगुराँस सामुदायिक संस्था	ठिकै	छैन	छैन
९	हर्लाफाँटा सामुदायिक वन भवन	ठिकै	छैन	छैन
१०	सिद्ध शाही कुमारी सामुदायिक वन भवन	ठिकै	छैन	छैन

शैक्षिक संस्था

संकेत न.	नाम	प्र.अ.को नाम	सम्पर्क नं.	खुल्ला क्षेत्र
१	श्री नेपाल राष्ट्रिय मा. वि. अगैया	ओम प्रकाश थापा	९८५८०४४८८६	छ
२	श्री शक्ति स्मारक आ. वि.	यज्ञ प्रसाद शर्मा	९८४८३७८५८९	छ
३	लक्ष्मी सामुदायिक बहुमुखी क्याम्पस			छ
४	श्री लक्ष्मी मा. वि.	लक्ष्मण प्रसाद आचार्य	९८५८०७००९६	छ
५	श्री जय दुर्गा आ. वि.	काली बहादुर विष्ट	९८६९८७३६७३	छ
६	श्री नेपाल राष्ट्रिय आ. वि. महेन्द्रपुर	टोप बहादुर सुनार	९८५८०३०८५५	छ
७	श्री नेपाल राष्ट्रिय आ. वि. टिकुलीपुर	अल बहादुर बुढा	९८४८०९२५९०	छ
८	श्री नेपाल राष्ट्रिय आ. वि. राजपुर	गेहेन्द्र प्रसाद न्यौपाने	९८४८२७५६२८	छ

संचार

संकेत न.	नाम
१	एन.टि.सी को टावर
२	अतिरिक्त हुलाक कार्यालय कचनापुर
३	एन.टि.सी को टावर

सुरक्षा निकाय

संकेत न.	नाम
१	पुलिस चौकी
२	पुलिस चौकी

जल स्रोत

संकेत न.	नाम
१	पानी ट्यांकी
२	पानी ट्यांकी

सरकारी संघ संस्था

संकेत न.	नाम
१	गाउँपालिकाको कार्यालय
२	वडा नं २ को कार्यालय

बैंक, सहकारी तथा वित्तीय संस्था

संकेत न.	नाम
१	विकास बैंक
२	चौतारी आरम्भ लघुवित्त
३	जननी सहकारी संस्था
४	ग्रामिण सामुदायिक विद्युतिकरण संस्था
५	सानाकिसान सहकारी संस्था लिमिटेड
६	खाद्यान्न तथा तरकारी उत्पादन सहकारी संस्था
७	साकार सहकारी संस्था लिमिटेड
८	गौसाला कृषि सहकारी संस्था

धार्मिक स्थल

संकेत न.	नाम
१	शिव मन्दिर
२	जय दुर्गा मन्दिर
३	दुर्गा मन्दिर मधुवा
४	सिद्धशाही कुमारी मन्दिर
५	दुर्गा मन्दिर

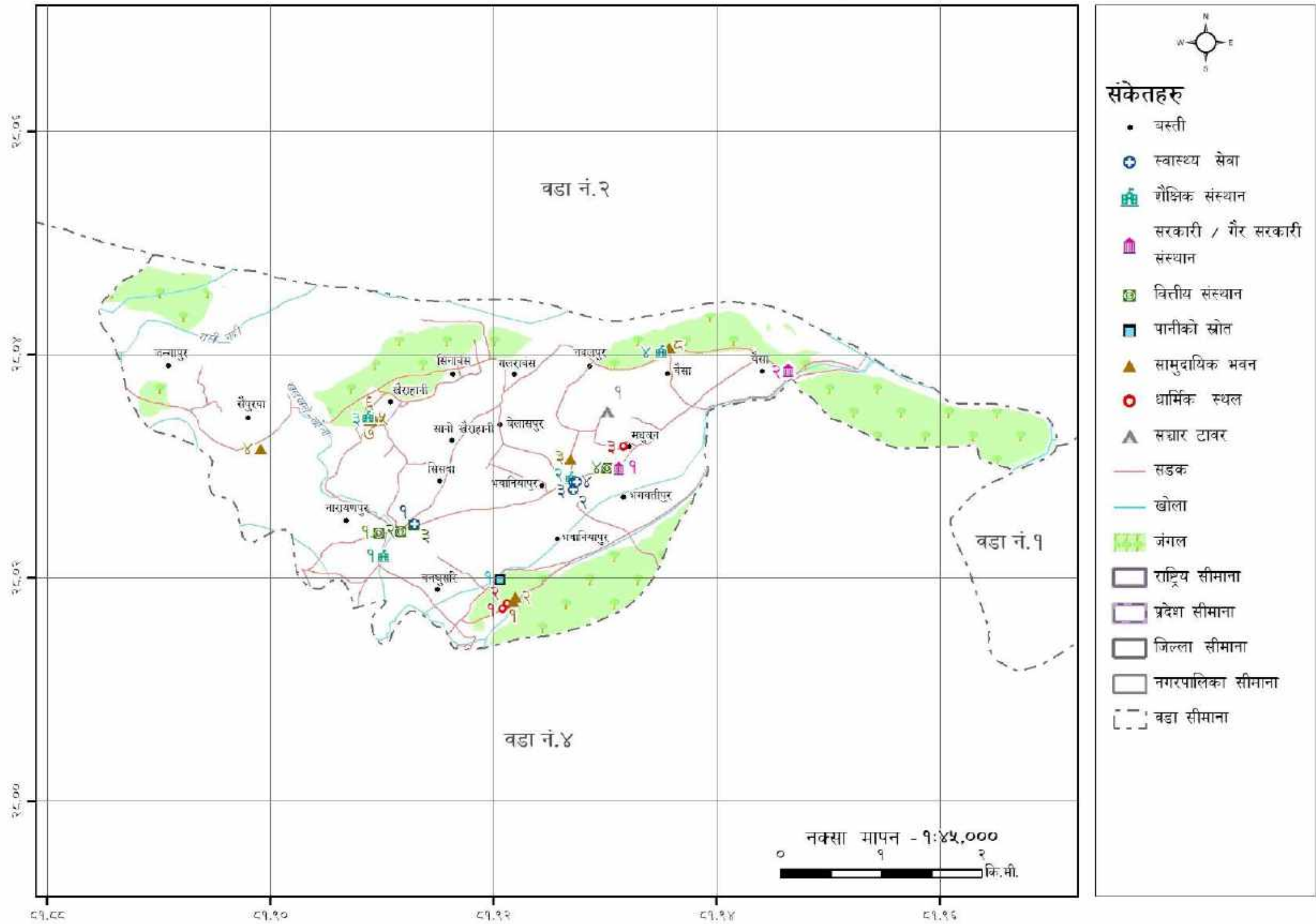
स्वास्थ्य सेवा प्रदायक केन्द्रहरू

संकेत न.	नाम	प्रसुति सेवा	एम्बुलेन्स सेवा	सम्पर्क नं.
१	दिपिका मेडिकल	छैन	छैन	-
२	स्वास्थ्य चौकी	छ	छ	९८४८०७०७६४

उद्योग तथा कलकारखाना

संकेत न.	नाम
१	राईस मिल
२	राईस मिल
३	राईस मिल
४	राईस मिल

श्रोत नक्सा - राप्ती सोनारी गाउँपालिका, वडा नं. ३



सामुदायिक भवन

संकेत न.	नाम	अवस्था	जोखिम	सुल्ला क्षेत्र
१	आश्रम वनक्षुसरी	ठिकै	छैन	छ
२	आश्रम वनक्षुसरी	ठिकै	छैन	छ
३	जन जागृती सामुदायिक वन भवनीयापुर	ठिकै	छैन	छ
४	बहु उद्देश्यीय आश्रम भवन साईपुर	ठिकै	छैन	छ
५	आश्रम भवन खैरहिनी	ठिकै	छैन	छ
६	आश्रम भवन खैरहिनी	ठिकै	छैन	छ
७	आश्रम भवन	ठिकै	छैन	छ
८	भुवर भवानी सामुदायिक वन नवलपुर	ठिकै	छैन	छ

बैंक, सहकारी तथा वित्तीय संस्था

संकेत न.	नाम
१	वन तथा वातावरण सहकारी नारायणपुर
२	भोरभवानी बहुउद्देश्य कृषि सहकारी नारायणपुर
३	जनपा लघुवित्त सहकारी
४	महिला उद्दामी सहकारी भवनीयापुर

शैक्षिक संस्था

संकेत न.	नाम	प्र.अ.को नाम	सम्पर्क नं.	सुल्ला क्षेत्र
१	श्री जनज्योति प्रा. वि.	प्रेम सागर थारु	९८४८२२९९९४	छैन
२	श्री सरस्वती मा. वि.	ललित कुमार चौधरी	९८५८०३४०८९	छैन
३	श्री गणेश आ. वि.	लहानु थारु	९८५८०३७७२२	छैन
४	श्री जनजागृती आ. वि.	चित्र बहादुर थारु	९८४८२६००८६	छैन

स्वास्थ्य सेवा प्रदायक केन्द्रहरू

संकेत न.	नाम	प्रसुति सेवा	एम्बुलेन्स सेवा	सम्पर्क नं.
१	सुमन मेडिकल सीस्वा	छैन	छैन	
२	आधारभुत स्वास्थ्य चौकी भवनीयापुर	छैन	छैन	९८४७८२७९५४
३	नारायण क्लीनिक भवनीयापुर	छैन	छैन	
४	रोजिना मेडिकल भवनीयापुर	छैन	छैन	

धार्मिक स्थल

संकेत न.	नाम
१	भुवरभवानी मन्दिर वनक्षुसरी
२	भुवरभवान मन्दिर वनक्षुसरी
३	सन्देश चर्च मधुवन

सरकारी संघ संस्था

संकेत न.	नाम
१	वडा नं ३ को कार्यालय
२	सिक्टा डिभिजन वन कार्यालय बैस

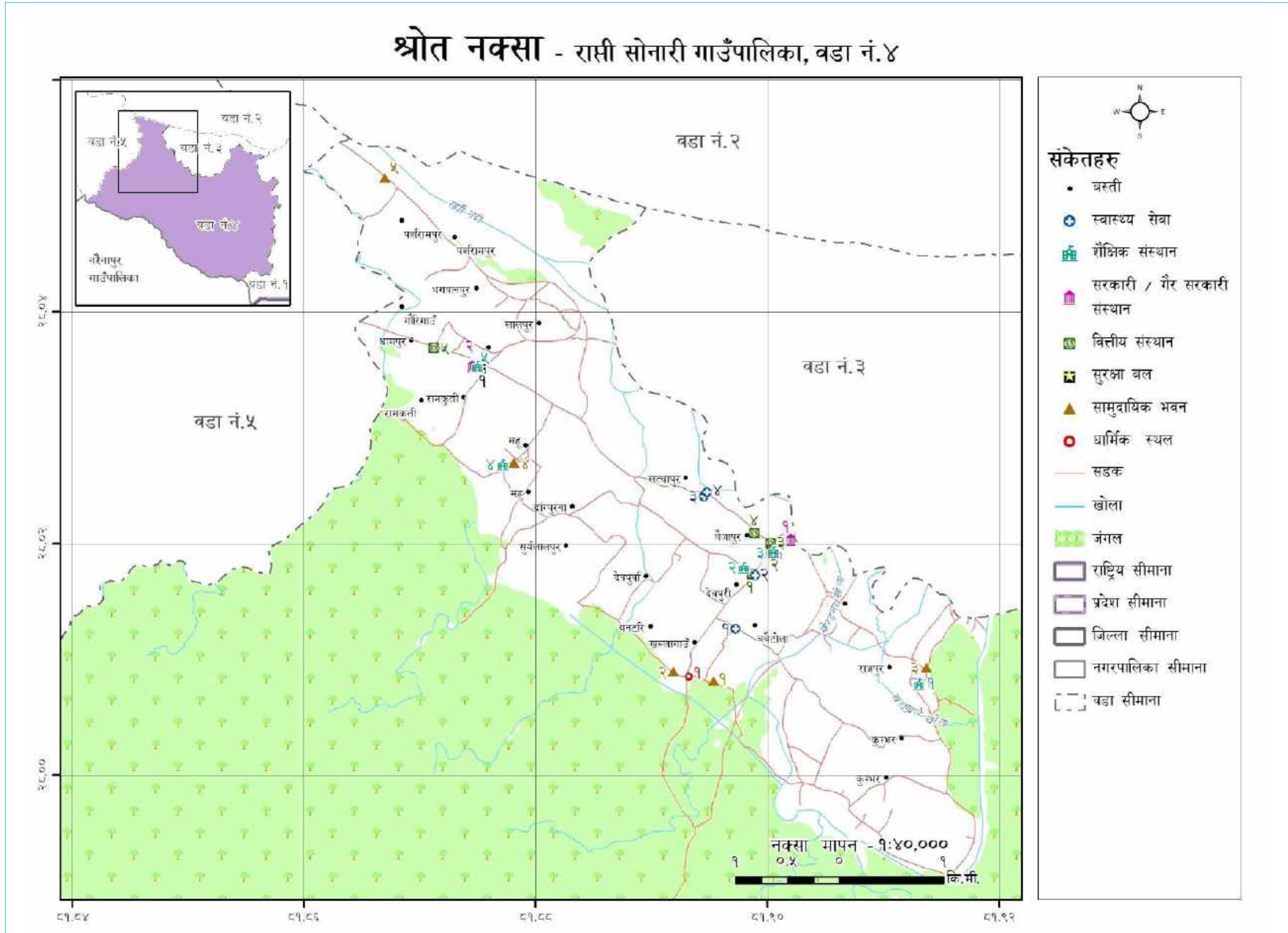
संचार

संकेत न.	नाम
१	एन.सेलको टावर नवलपुर

जल स्रोत

संकेत न.	नाम
१	खानेपानी ट्यांकी

श्रोत नक्सा - राप्ती सोनारी गाउँपालिका, वडा नं.४



- संकेतहरू**
- बस्ती
 - ⊕ स्वास्थ्य सेवा
 - 🏫 शैक्षिक संस्थान
 - 🏛️ सरकारी / गैर सरकारी संस्थान
 - 🏠 वित्तीय संस्थान
 - 🛡️ सुरक्षा बल
 - 🏹 सामुदायिक भवन
 - ⦿ धार्मिक स्थल
 - सडक
 - खोला
 - 🌳 जंगल
 - ▭ राष्ट्रिय सीमाना
 - ▭ प्रदेश सीमाना
 - ▭ जिल्ला सीमाना
 - ▭ नगरपालिका सीमाना
 - ▭ वडा सीमाना

सामुदायिक भवन

संकेत न.	नाम	अवस्था	जोखिम	सुल्ला क्षेत्र
१	गौरी सामुदायिक भवन लट्टानिया	ठिकै	छैन	छ
२	सामुदायिक भवन देउपुरा	ठिकै	छैन	छ
३	सिक सामुदायिक भवन कुमभार	व्यवस्थित गर्नु पर्ने	बाढीको जोखिम	छ
४	राम जानकी सामुदायिक भवन	ठिकै	छैन	छ
५	आश्रय भवन पर्सरामपुर	ठिकै	छैन	छ

शैक्षिक संस्था

संकेत न.	नाम	प्र.अ.को नाम	सम्पर्क नं.	सुल्ला क्षेत्र
१	श्री नेपाल राष्ट्रिय मा. वि. कुमभार	दिल बहादुर थारु	९८५८०३०९५८	छ
२	श्री नेपाल राष्ट्रिय आ. वि. सूर्यलालपुर	विष्णु विक	९८४८२६२५६९	छ
३	श्री जनशक्ति मा. वि.	प्रमोद कुमार यादव	९८४८२५९८५०	छ
४	श्री जनभावना प्रा. वि. माहु	सुजेश्वर प्रसाद साह	९८४८३४३७०९	छ
५	श्री नेपाल राष्ट्रिय मा. वि. धामपुर	मिम बहादुर थारु	९८४८२४०२७३	छ

सरकारी संघ संस्था

संकेत न.	नाम
१	वडा नं ४ को कार्यालय
२	पशु सेवा केन्द्र

धार्मिक स्थल

संकेत न.	नाम
१	शिव मन्दिर लट्टैनिया

बैंक, सहकारी तथा वित्तीय संस्था

संकेत न.	नाम
१	साकार कृषि सहकारी संस्था बुद्ध चोक
२	कर्णाली विकास बैंक बैजापुर
३	ग्रामिण महिला उत्थान सहकारी संस्था बैजापुर
४	सहकारी बैजापुर
५	सुनकोशी सहकारी संस्था गौरी गाउँ

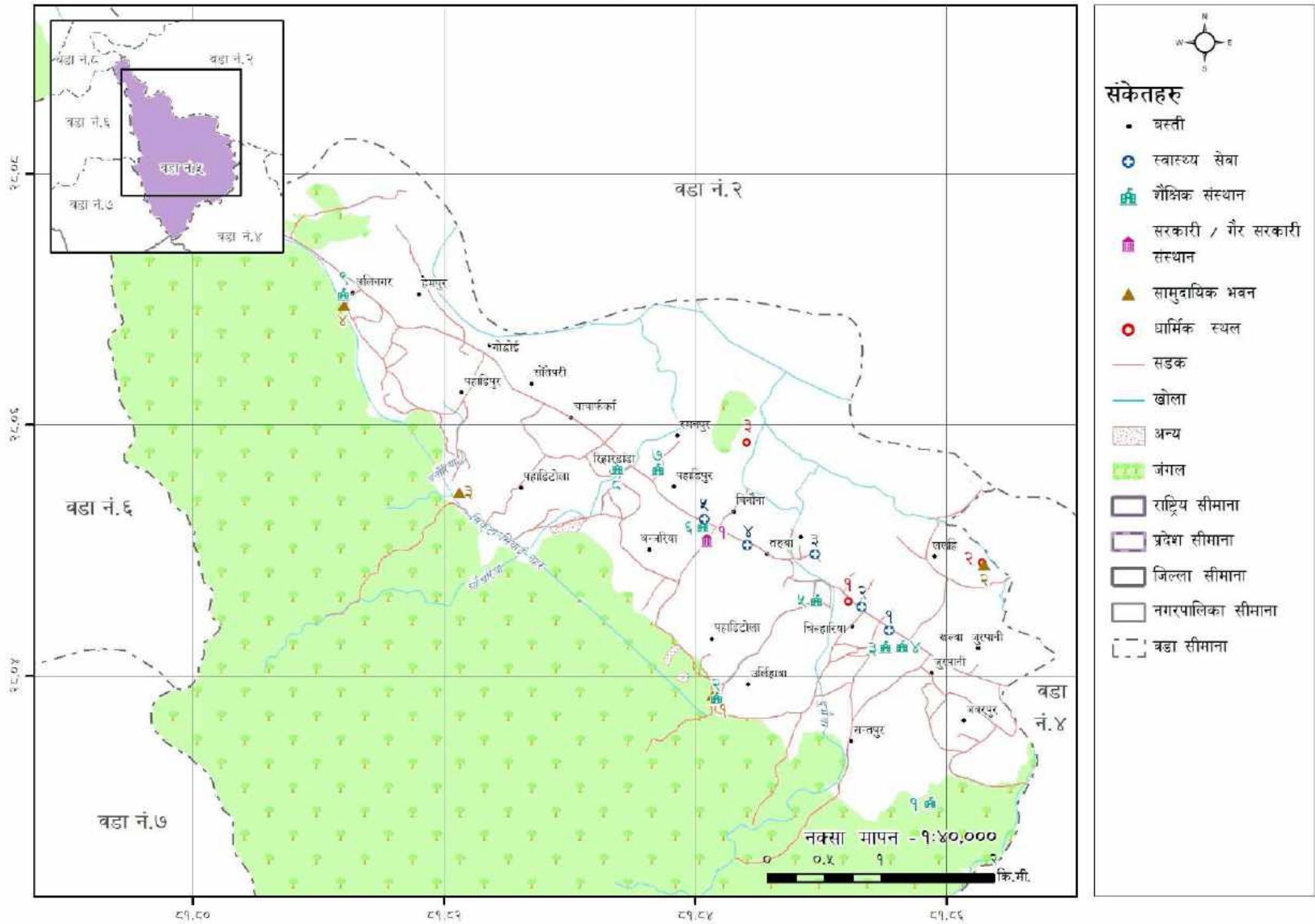
स्वास्थ्य सेवा प्रदायक केन्द्रहरू

संकेत न.	नाम	प्रसुति सेवा	एम्बुलेन्स सेवा	सम्पर्क नं.
१	स्वेता पोलिक्लिनिक बबैटोल	छैन	छैन	
२	माया मेडिकल बैजापुर	छैन	छैन	
३	राप्ति सोनारी अस्पताल बैजापुर	छ	छ	९८६९६५४९७९
४	शुभकामना मेडिकल हल बैजापुर	छैन	छैन	

सुरक्षा निकाय

संकेत न.	नाम
१	ईलाका प्रहरी कार्यालय धामपुर

श्रोत नक्सा - राप्ती सोनारी गाउँपालिका, वडा नं.५



सामुदायिक भवन

संकेत न.	नाम	अवस्था	जोखिम	सुल्ला क्षेत्र
१	सिद्धेश्वरी सामुदायिक वन	ठिकै	छैन	छ
२	आश्रय भवन	ठिकै	छैन	छ
३	कर्नेराजा सामुदायिक वन भवन	ठिकै	छैन	छ
४	समयभवानी सामुदायिक वन भवन	ठिकै	छैन	छ

शैक्षिक संस्था

संकेत न.	नाम	प्र.अ.को नाम	सम्पर्क नं.	सुल्ला क्षेत्र
१	श्री ज्ञानज्योति प्रा. वि.	बिन्दुलाल साह	९८४८२४०८६०	छ
२	श्री सिद्धेश्वरी प्रा. वि.	तिलसरी कुमारी वली	९८६६४४३७१६	छ
३	श्री नव ज्योती ई.मि.स्कूल	टोपेन्द्र खड्का	९८४४८०४५४२	छ
४	श्री नेपाल राष्ट्रिय मा. वि.	हरि राम थारु	९८५८०४४९७३	छ
५	श्री चिल्डेन प्याराडाइज ई.मि.स्कूल	सुशी राम थारु	९८६८०९७९५४	छ
६	श्री भुवर भवानी मा. वि.	चेत बहादुर विष्ट	९८४८२५३५५५	छ
७	श्री ब्राइट ल्याण्ड ई.मि.स्कूल	डमर बहादुर खत्री	९८४८२३४९००	छ
८	श्री बालकशान्ति प्रा. वि.	सेमराज थापा	९८५८०२८५३४	छ
९	श्री समय भवानी आ. वि.	बोधेला विक्	९८४८०९५९३५	छ

मानविय स्रोत

विवरण	नाम	संख्या	अवस्था
आधारभूत खोज तथा उद्धार तालिम प्राप्त जनशक्ति	वडा भरि नै	४८ जना	सक्रिय
तालिम प्राप्त पौडीबाज	वडा भरि नै	१२ जना	सक्रिय
तालिम प्राप्त महिला स्वास्थ्य स्वयंसेवक	वडा भरि नै	१६ जना	सक्रिय

स्वास्थ्य सेवा प्रदायक केन्द्रहरू

संकेत न.	नाम	प्रसुति सेवा	एम्बुलेन्स सेवा	सम्पर्क नं.
१	सेवा औषधी पसल	छैन	छैन	
२	भुवर भवानी स्वास्थ्य क्लिनिक	छैन	छैन	
३	स्वास्थ्य चौकी	छ	छ	९८६८००२७५७
४	शर्धा स्वास्थ्य सेवा	छैन	छैन	
५	अमर मेडिकल हल	छैन	छैन	

धार्मिक स्थल

संकेत न.	नाम
१	शिव मन्दिर
२	लाल्ही शिव मन्दिर
३	शिव मन्दिर

सरकारी संघ संस्था

संकेत न.	नाम
१	वडा नं ५ को कार्यालय

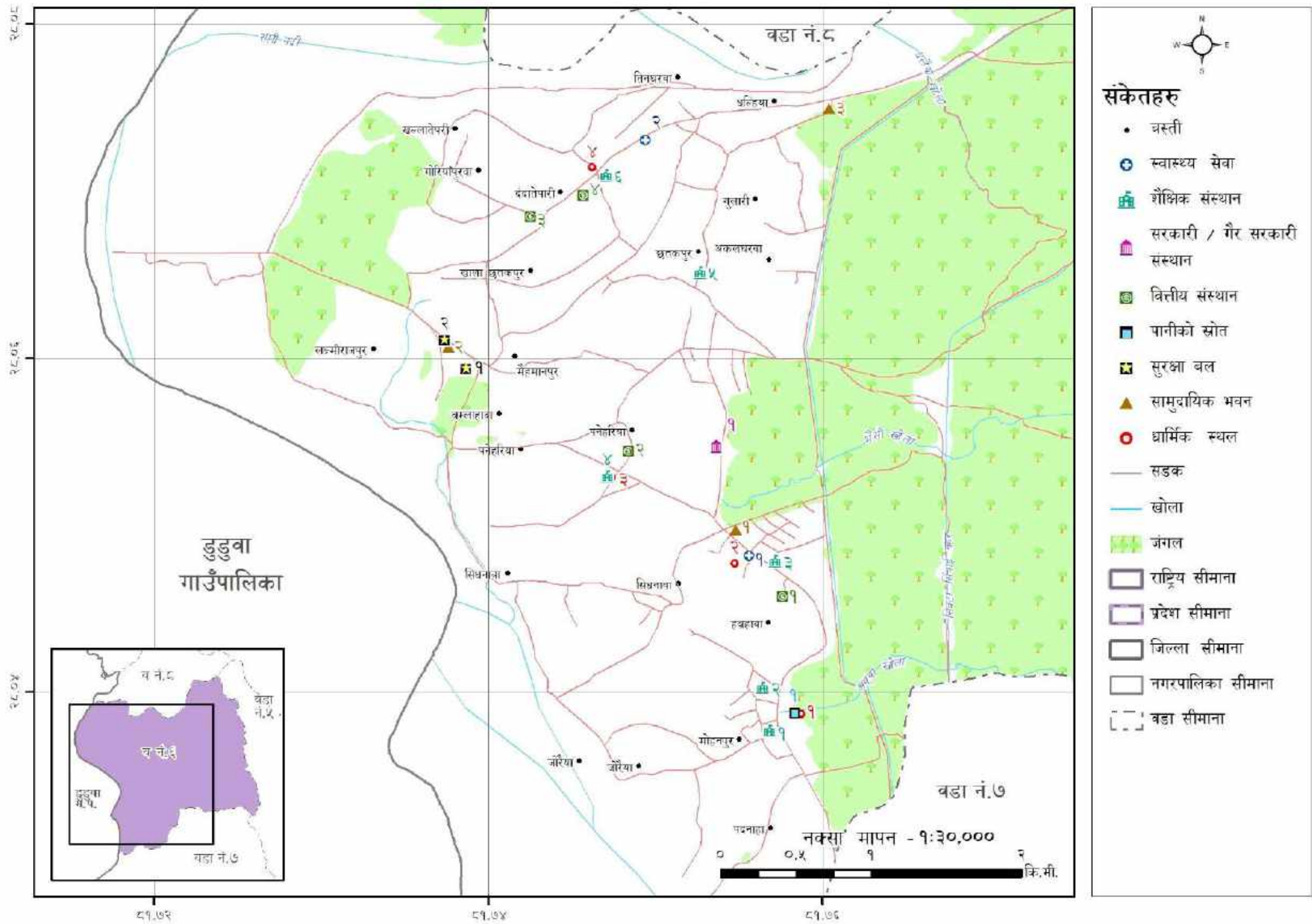
पूर्व सूचना प्रणाली

विवरण	नाम	अवस्था
पूर्वसूचना प्रणाली	साइरन बज्ने गरेको	राम्रो

प्रतिकार्य सामाग्रीहरू

विवरण	संख्या
लाईफ ज्याकेट	१६ सेछ
डुङ्गा	२

श्रोत नक्सा - राप्ती सोनारी गाउँपालिका, वडा नं. ६



सामुदायिक भवन

संकेत न.	नाम	अवस्था	जोखिम	सुल्ला क्षेत्र
१	सिद्धेश्वर सामुदायिक भवन	राप्ती	छैन	छ
२	आश्रय स्थल	राप्ती	छैन	छ
३	राप्ती पिडित सामुदायिक वन भवन	राप्ती	छैन	छ

शैक्षिक संस्था

संकेत न.	नाम	प्र.अ.को नाम	सम्पर्क नं.	सुल्ला क्षेत्र
१	श्री दिपज्योति प्रा. वि.	बिर बहादुर बुढा	९८६८६४३५८५	छ
२	श्री सिद्धेश्वर मा. वि.	ओम प्रकाश पुन	९८५८०२९९२४	छ
३	बहुमुखी पब्लिक क्याम्पस			छ
४	श्री सरस्वती मा. वि.	इन्द्र बहादुर ओली	९८४८२९६६३५	छ
५	श्री सुकलैया प्रा. वि.	शेर बहादुर थारु	९८९६५६९९८२	छ
६	श्री नेपाल राष्ट्रिय आ. वि.	किशुन लाल थारु	९८४४८८२३४९	छ

सुरक्षा निकाय

संकेत न.	नाम
१	सब डिभिजन वन कार्यालय
२	पुलिस चौकी

सरकारी संघ संस्था

संकेत न.	नाम
१	वडा नं ६ को कार्यालय

मानविय स्रोत

विवरण	नाम	संख्या	अवस्था
आधारभूत खोज तथा उद्धार तालिम प्राप्त जनशक्ति	वडा भरि नै	१६ जना	सक्रिय
तालिम प्राप्त पौडीबाज	वडा भरि नै	१५ जना	सक्रिय
तालिम प्राप्त महिला स्वास्थ्य स्वयंसेवक	वडा भरि नै	१२ जना	दक्ष, तालिम प्राप्त

बैंक, सहकारी तथा वित्तीय संस्था

संकेत न.	नाम
१	सिद्धेश्वर कृषि सहकारी संस्था
२	प्रभा सहकारी भवन
३	साकार सहकारी भवन
४	सिर्जनशील सहकारी

स्वास्थ्य सेवा प्रदायक केन्द्रहरू

संकेत न.	नाम	प्रसुति सेवा	एम्बुलेन्स सेवा	सम्पर्क नं.
१	स्वास्थ्य चौकी	छ	छैन	९८४७९६९४५०
२	खोप केन्द्र	छैन	छैन	

धार्मिक स्थल

संकेत न.	नाम
१	शिव मन्दिर
२	सन्देश चर्च
३	दूर्गा मन्दिर
४	प्रकाश चर्च

जल स्रोत

संकेत न.	नाम
१	खानेपानी ट्यांकी

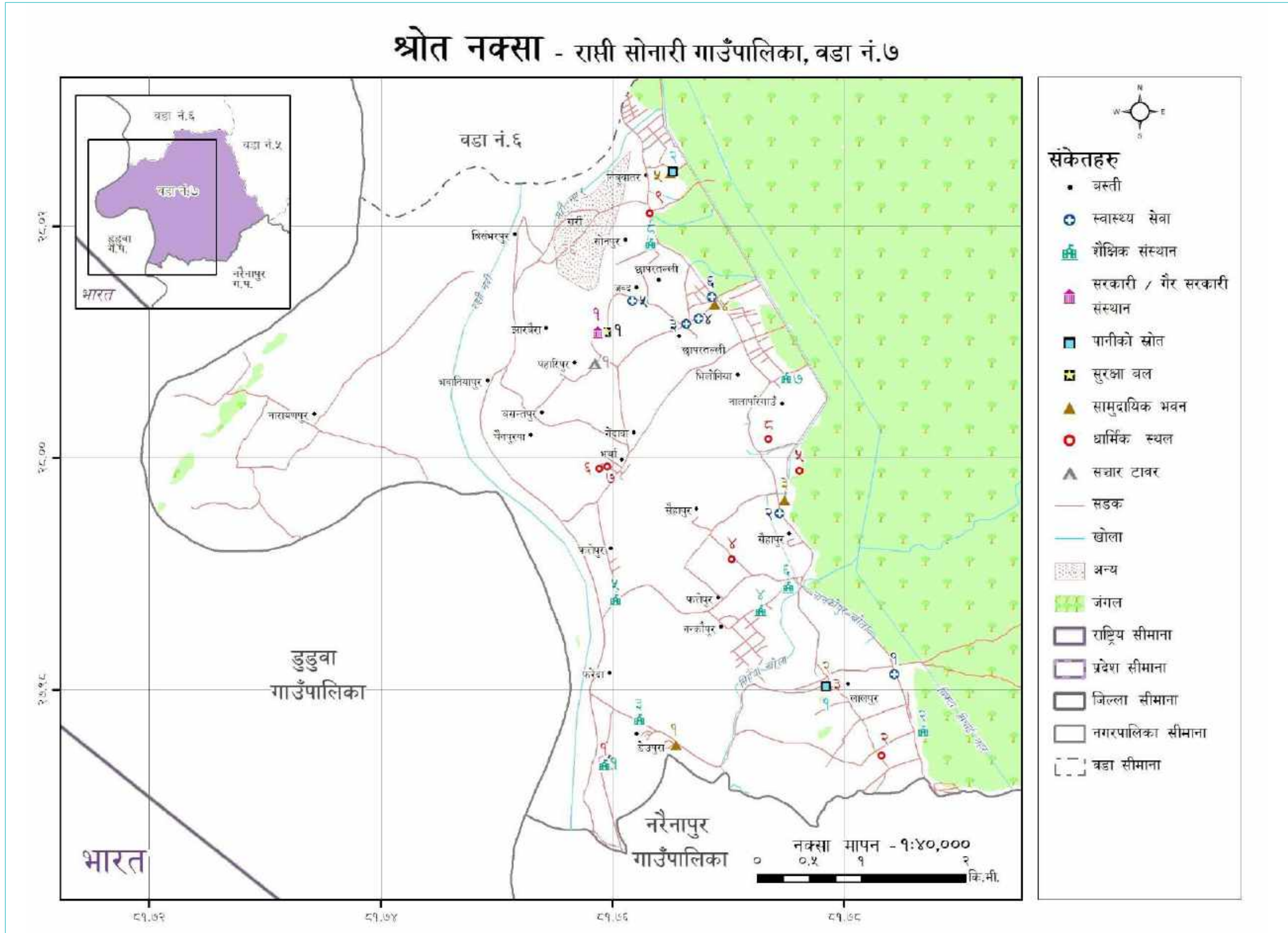
प्रतिकार्य सामाग्रीहरू

विवरण	संख्या
लाईफ ज्याकेट	२१ सेछ

पूर्व सूचना प्रणाली

विवरण	नाम	अवस्था
पूर्वसूचना प्रणाली	बैरीयाको जलवायु बाढी मापन केन्द्र अर्न्तगत	राप्ती

श्रोत नक्सा - राप्ती सोनारी गाउँपालिका, वडा नं.७



सामुदायिक भवन

संकेत न.	नाम	अवस्था	जोखिम	सुल्ला क्षेत्र
१	सामुदायिक भवन देउपुरा	ठिकै	छैन	छ
२	लालपुर आश्रय भवन	ठिकै	छैन	छ
३	सिंहपुर सामुदायिक भवन	ठिकै	छैन	छ
४	भगवत वन सामुदायिक भवन	ठिकै	छैन	छ
५	आश्रय भवन	ठिकै	छैन	छ

शैक्षिक संस्था

संकेत न.	नाम	प्र.अ.को नाम	सम्पर्क नं.	सुल्ला क्षेत्र
१	मदरसा मुस्ताकुल उलुम	लिलामणि ठिरी	९८४४८८८२०१	छ
२	श्री दिप प्रकाश आ. वि.	नरेन्द्र प्रसाद चालिसे	९८४८०४६९२६	छ
३	श्री ज्ञानोदय प्रा. वि.	अपेन्द्र खड्का	९८६८२५१९३५	छ
४	मदरसा कादरिया गुल्सने गाजी	सिताराम तिवारी	९८६७४०७०५४	छ
५	श्री नेपाल राष्ट्रिय आ. वि.	शिव कुमार साह	९८१५५४०७०३	छ
६	श्री अमर ज्योति मा. वि.	मनोज पाण्डे	९८६८३४५५३३	छ
७	श्री बालशान्ति आ. वि.	संजिव थारु	९८४४८८२७२७	छ
८	श्री नेपाल राष्ट्रिय मा. वि.	सुक बहादुर थारु	९८४८०२९२८६	छ

धार्मिक स्थल

संकेत न.	नाम
१	मस्जिद पिप्रहवा
२	चर्च
३	पोखरा माता मन्दिर
४	मारथान मन्दिर
५	शिवपुर मन्दिर
६	मस्जिद जेन्दवा
७	शिव मन्दिर जेन्दवा
८	सन्देश चर्च
९	प्रकाश चर्च

जल स्रोत

संकेत न.	नाम
१	खानेपानीको ट्यांकी
२	खानेपानीको ट्यांकी

संचार

संकेत न.	नाम
१	एन.टि.सी टावर

प्रतिकार्य सामाग्रीहरू

विवरण	संख्या
लाईफ ज्याकेट	१३ सेट

बैंक, सहकारी तथा वित्तीय संस्था

संकेत न.	नाम
१	सिद्धेश्वर कृषि सहकारी संस्था
२	प्रभा सहकारी भवन
३	साकार सहकारी भवन
४	सिर्जनशील सहकारी

स्वास्थ्य सेवा प्रदायक केन्द्रहरू

संकेत न.	नाम	प्रसुति सेवा	एम्बुलेन्स सेवा	सम्पर्क नं.
१	विलनिक	छैन	छैन	
२	विलनिक	छैन	छैन	
३	विलनिक	छैन	छैन	
४	मौर्या मेडिकल स्टोर	छैन	छैन	
५	स्वास्थ्य चौकी	छ	छ	९८५८०७०११३
६	राम जानकी मेडिकल	छैन	छैन	

सुरक्षा निकाय

संकेत न.	नाम
१	पुलिस चौकी

सरकारी संघ संस्था

संकेत न.	नाम
१	वडा नं ७ को कार्यालय

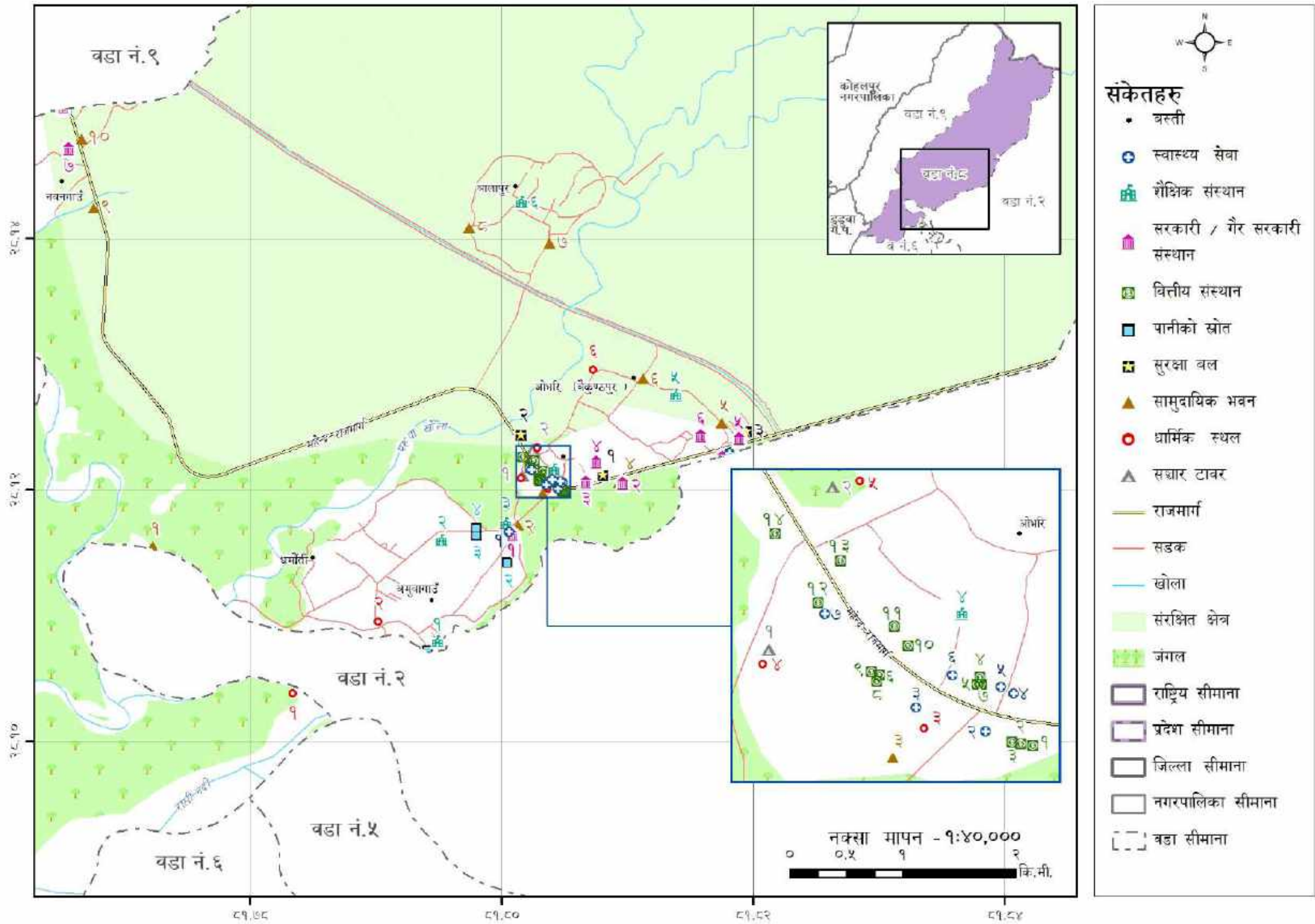
मानविय स्रोत

विवरण	नाम	संख्या	अवस्था
आधारभूत खोज तथा उद्धार तालिम प्राप्त जनशक्ति	वडा भरि नै	९ जना	सक्रिय
तालिम प्राप्त पौडीबाज	वडा भरि नै	१५ जना	सक्रिय
तालिम प्राप्त महिला स्वास्थ्य स्वयंसेवक	वडा भरि नै	६५ जना	दक्ष, तालिम प्राप्त

पूर्व सूचना प्रणाली

विवरण	नाम	अवस्था
पूर्वसूचना प्रणाली	बैरीयाको जलवायु बाढी मापन केन्द्र अर्न्तगत	राम्रो

श्रोत नक्सा - राप्ती सोनारी गाउँपालिका, वडा नं.८



सामुदायिक भवन

संकेत न.	नाम	अवस्था	जोखिम	खुल्ला क्षेत्र
१	घण्टेश्वरी वन उपभोक्ता समिति भवन ओभरी	ठिकै	छैन	छैन
२	हाटबजार केन्द्र ओभरी	ठिकै	छैन	छैन
३	भगवति सामुदायिक भवन ओभरी	राज्रो	छैन	छ
४	तारा देवि मध्यबारी भवन ओभरी	राज्रो	छैन	छ
५	तारा देवि मध्यवर्ति भवन ओभरी	राज्रो	छैन	छ
६	सामुदायिक भवन बालापुर	राज्रो	छैन	छ
७	बालापुर सामुदायिक भवन	राज्रो	छैन	छ
८	सामुदायिक भवन नयाँगाउँ	राज्रो	छैन	छ

स्वास्थ्य सेवा प्रदायक केन्द्रहरू

संकेत न.	नाम	प्रसुति सेवा	एम्बुलेन्स सेवा	सम्पर्क नं.
१	आधारभूत स्वास्थ्य सेवा पेरानी	छैन	छ	९८६९७४९२४७
२	राप्ती फारमसी ओभरी	छैन	छैन	
३	मेडिकल हल ओभरी	छैन	छैन	
४	लाईफ केयर मेडिकल ओभरी	छैन	छैन	
५	बाजेश्वरी हेल्थ केयर ओभरी जिरो बजार	छैन	छैन	
६	रेरमी मेडिकल ओभरी	छैन	छैन	
७	ललित फारमसी ओभरी	छैन	छैन	
८	सर्पदर्शन उपचार केन्द्र ओभरी	छैन	छैन	

बैंक, सहकारी तथा वित्तीय संस्था

संकेत न.	नाम
१	संगीनी सेवा सहकारी ओभरी
२	वन तथा वातावरण बहेउदेशीय सहकारी संस्था ओभरी
३	परोकार सहकारी संस्था ओभरी
४	हिमाल बैंक लिमिटेड ओभरी
५	कुमारी बैंक लिमिटेड ओभरी
६	फरवाड माइक्रो फाइनेन्स, माइक्रो फाइनेन्स
७	एन.आई.सी एसिया माइक्रो फाइनेन्स ओभरी
८	गाग्रिण विकास बैंक ओभरी
९	जन उत्थान विकास बैंक ओभरी
१०	कर्णाली विकास बैंक
११	ज्योति विकास बैंक ओभरी
१२	उपकार लघु वित्त समशेरगंज
१३	एन. एम. बि. माइक्रो फाइनेन्स समशेरगंज
१४	साना किसान सहकारी माहादेवपुरी

सरकारी संघ संस्था

संकेत न.	नाम
१	वडा नं ८ को कार्यालय
२	जडीबुटी प्रशोधन केन्द्र ओभरी
३	ने. आर. सी. एस. ओभरी
४	मत्स्य विकास केन्द्र ओभरी
५	बाँके राष्ट्रिय निकुञ्ज
६	सिक्टा सिचाई आयोजना ओभरी

शैक्षिक संस्था

संकेत न.	नाम	प्र.अ.को नाम	सम्पर्क नं.	खुल्ला क्षेत्र
१	श्री शम्शेरगंज ई.मि.स्कूल	विष्णु प्रसाद शर्मा	९८५८०२७८९५	छ
२	श्री शिवशक्ति मा. वि.	पुष्कर राज खड्का	९८५६०३९९६९	छ
३	श्री गौतम ई.मि.स्कूल	शेरजंग गौतम	९८४८२७२३३३	छ
४	भगवति आ.वि. ओभरी	जगत बहादुर शाही	९८४८०८५००९	छ
५	श्री जनशक्ति मा. वि.	मोहन खत्री	९८४८२६००९०	छ

धार्मिक स्थल

संकेत न.	नाम
१	राप्ती गौसाला मन्दिर शम्शेरगंज
२	दूर्गा मन्दिर शम्शेरगंज
३	गणेश मन्दिर ओभरी जिरो
४	आराधना चर्च ओभरी
५	शिव मन्दिर ओभरी
६	कालिमाटि देउती बज्यै ओभरी

सुरक्षा निकाय

संकेत न.	नाम
१	प्रहरी चौकी ढकेरी समशेरगंज
२	श्री अर्जुन वन गण ओभरी
३	बाँके राष्ट्रिय निकुञ्ज सुरक्षा

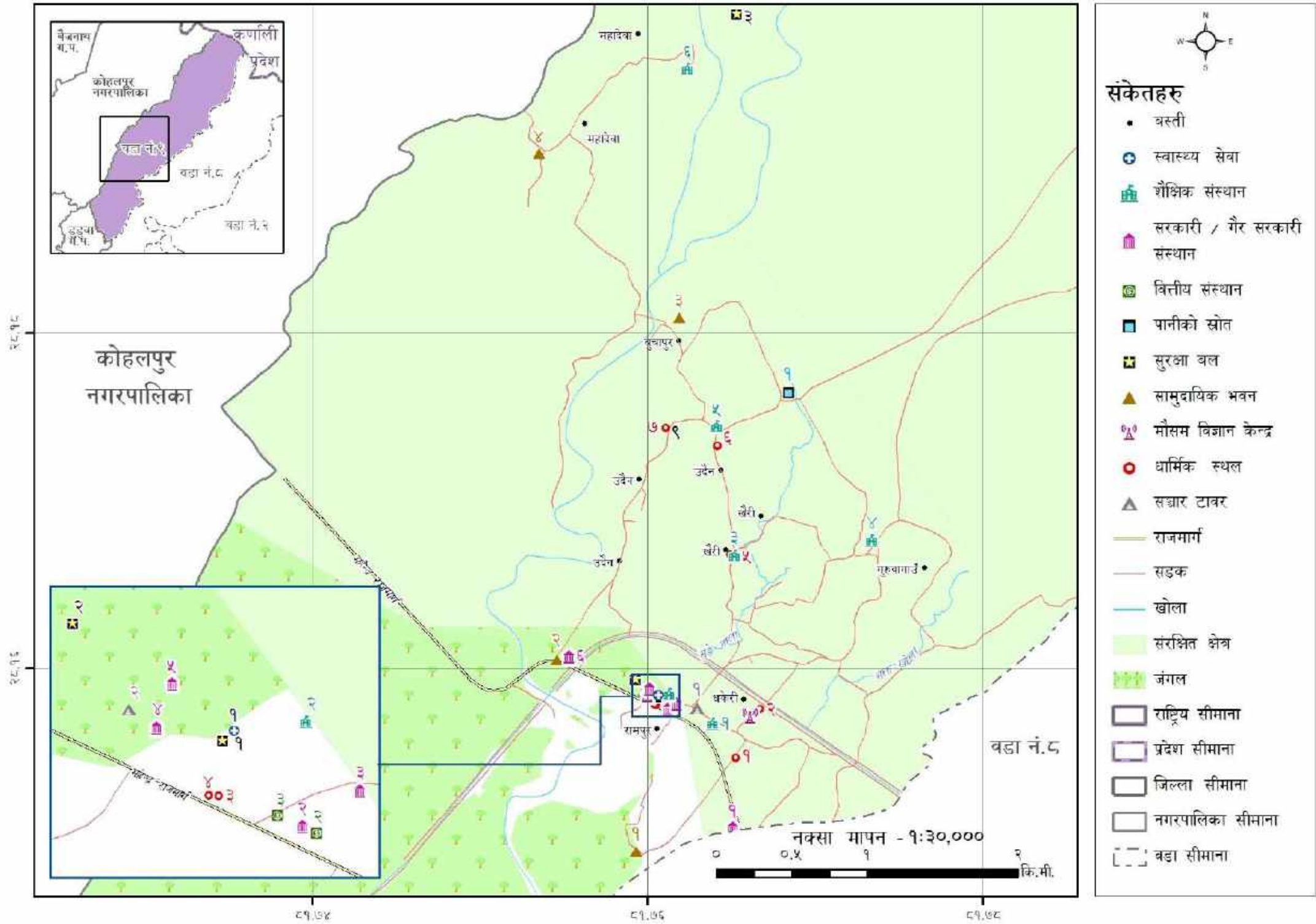
जल स्रोत

संकेत न.	नाम
१	पेरानी बोरिङ अमुवा टोल
२	पेरानी डिप बोरिङ
३	पेरानी बोरिङ

संचार

संकेत न.	नाम
१	एन.सेल टावर ओभरी
२	एन.टि.सी. टावर ओभरी

श्रोत नक्सा - राप्ती सोनारी गाउँपालिका, वडा नं. ९



शैक्षिक संस्था

संकेत न.	नाम	प्र.अ.को नाम	सम्पर्क नं.	खुल्ला क्षेत्र
१	श्री सेन्चुरी ई.मि.स्कूल	केशव बहादुर वली	९८४८८०१७२	छ
२	श्री गणेश मा . वि.	हरि प्रसाद अधिकारी	९८४८०७३६६०	छ
३	श्री महादेवपुरी सनराइज ई.मि.स्कूल	रमा सागर गौतम	९८४८२०२१२१	छ
४	श्री सरस्वती प्रा. वि.	प्रेम बहादुर वली	९८४८०९९५८५	छ
५	श्री जनता मा. वि.	मद्र बहादुर केसी	९८४८०५२८२१	छ
६	श्री नेपाल राष्ट्रिय आ. वि.	देविराम थारु	९८४८०८६०६५	छ

बैंक, सहकारी तथा वित्तीय संस्था

संकेत न.	नाम
१	महिला जागरण बहु उद्देश्य सहकारी संस्था महादेवपुरी
२	संघर्षी महिला सहकारी संस्था महादेवपुरी
३	प्रगतिशिल बहु उद्देश्य सहकारी संस्था महादेवपुरी

धार्मिक स्थल

संकेत न.	नाम
१	विलिवर्स चर्च ढकेरी
२	थान ढकेरी
३	वनकटेश्वर मन्दिर महादेवपुरी
४	बज्रजवली मन्दिर महादेवपुरी
५	कालिका मन्दिर उदइन
६	चर्च उदइन
७	थान उदइन

सरकारी संघ संस्था

संकेत न.	नाम
१	वडा नं ९ को कार्यालय
२	पशु सेवा केन्द्र महादेवपुरी
३	महादेवपुरी दुग्ध विकास केन्द्र
४	हेफर ब्राखा संकलन केन्द्र महादेवपुरी
५	मध्यवर्ति कार्यालय महादेवपुरी
६	जडिबुटि प्रशोधन केन्द्र

सामुदायिक भवन

संकेत न.	नाम	अवस्था	जोखिम	खुल्ला क्षेत्र
१	मिठंभरी महिला सामुदायिक भवन ढकेरी	राज्यो	छैन	छ
२	मिठंभरी सामुदायिक वन भवन परिचमपूर्व	राज्यो	वन्यजन्तु आतंक	छ
३	बाजेश्वरी सामुदायिक वन उपभोक्ता समूह वन भवन बैजनाथपुर	राज्यो	छैन	छ
४	प्रगतिशिल सामुदायिक वन भवन माहादेव	राज्यो	वन्यजन्तु आतंक	छ

स्वास्थ्य सेवा प्रदायक केन्द्रहरू

संकेत न.	नाम	प्रसुति सेवा	एम्बुलेन्स सेवा	सम्पर्क नं.
१	महादेवपुरी स्वास्थ्य चौकी	छ	छैन	९८४८३३१०७१

सुरक्षा निकाय

संकेत न.	नाम
१	ढकेरी प्रहरी विट महादेवपुरी
२	ढकेरी रेजु पोस्ट महादेवपुरी
३	अर्जुन वन गण सुरक्षा पोस्ट महादेवपुरी

जल स्रोत

संकेत न.	नाम
१	ढकेरी उद्धान खानेपानी तथा सरसफाई समिति

संचार

संकेत न.	नाम
१	एन.सेल टावर महादेवपुरी
२	एन.टि.सी. टावर महादेवपुरी



वडा स्तरीयको संकटासन्नता तथा क्षमता नक्सांकन

वडा नं १ को संकटासन्नता तथा क्षमता नक्सांकन

वडा नं २ को संकटासन्नता तथा क्षमता नक्सांकन

वडा नं ३ को संकटासन्नता तथा क्षमता नक्सांकन

वडा नं ४ को संकटासन्नता तथा क्षमता नक्सांकन

वडा नं ५ को संकटासन्नता तथा क्षमता नक्सांकन

वडा नं ६ को संकटासन्नता तथा क्षमता नक्सांकन

वडा नं ७ को संकटासन्नता तथा क्षमता नक्सांकन

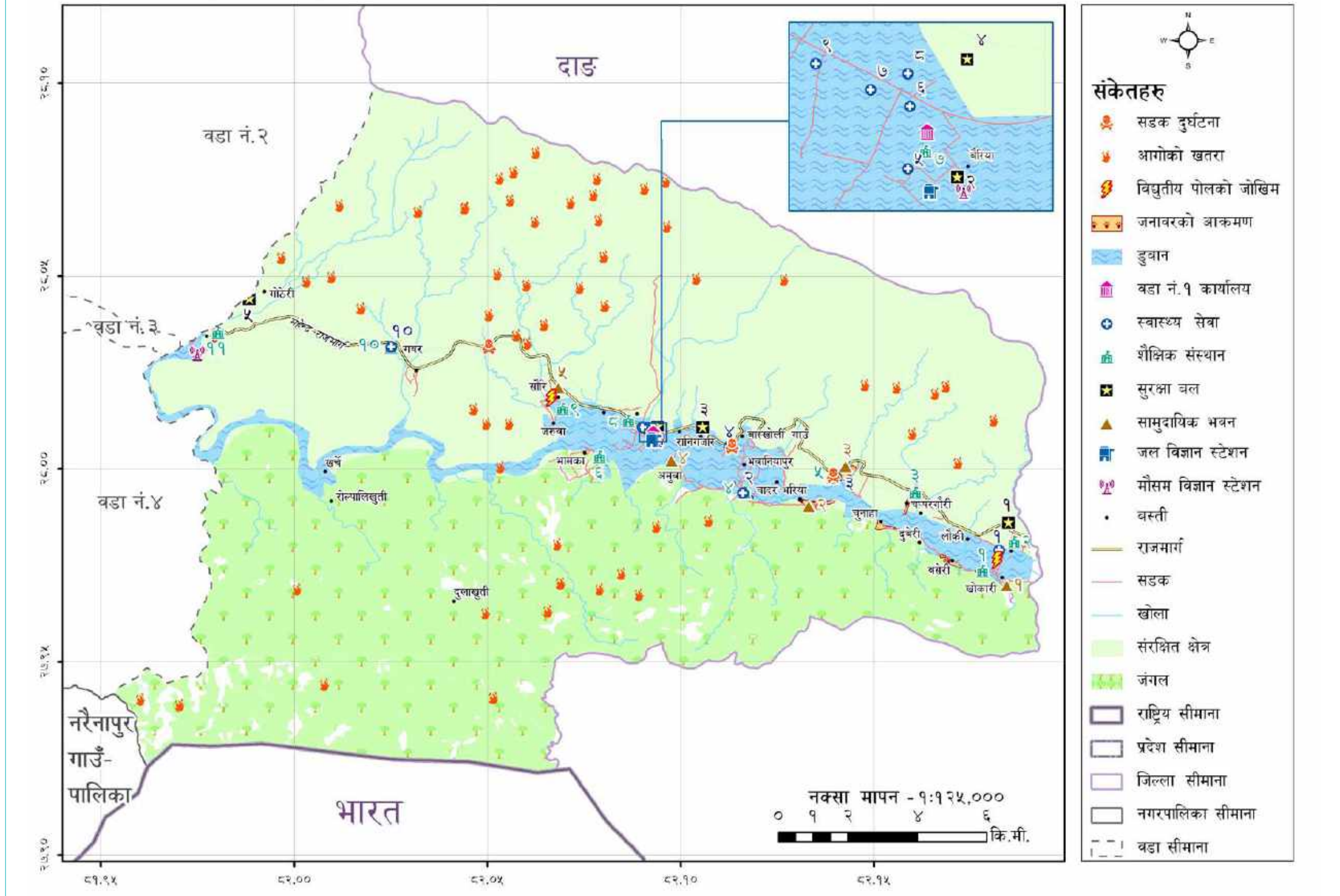
वडा नं ८ को संकटासन्नता तथा क्षमता नक्सांकन

वडा नं ९ को संकटासन्नता तथा क्षमता नक्सांकन



भौगोलिक सूचना प्रणाली विधिबाट तयार गरिएको राप्ती सोनारी गाउँपालिकाको नक्सा किताव

वडा नं. १ को संकटासन्नता तथा क्षमता नक्सांकन - राप्ती सोनारी गाउँपालिका



प्रकोप स्तरिकरण

वडा १



उच्च जोखिममा रहेका जनसंख्या

उमेर समुह ०-५ **४२३** उमेर समुह ७५+ **६२** आशक्त **३५**

ऐतिहासिक समय रेखा

प्रकोपको प्रकार	साल र महिना	स्थान	भौतिक क्षति	सामाजिक क्षति	आर्थिक क्षति	मानवीय क्षति	प्राकृतिक क्षति	सूचना पुष्ट्याइको विधि
बाढी	२०५०	राप्ती नदी कुसुम	-	-	१ डुङ्गा बगाएको	२ जनाको मृत्यु	-	-
	२०७२	राप्ती नदी कुसुम	८ घर क्षति	-	९ लाख जतिको खाद्यान्न, खेतवाली र पशुचौपायाँको क्षति	-	-	-
	२०७४	राप्ती नदी कुसुम	४३ घर पूर्ण क्षति ४९ घर आंशिक क्षति र २ वटा पुलमा क्षति	-	९ करोड ५० लाख जतिको खाद्यान्न, खेतवाली र पशुचौपायाँको क्षति	२ जना घाइते	२० विगाह खेत योज्य जमिन कटान	-
डुबान	२०७४	-	-	-	४० विगाहमा धान बाली नष्ट	-	-	-
वन्यजन्तु आतंक	२०७० - २०७४	शिवखोला देखि सिक्टा सम्म	१० घर भत्काएका	-	-	१ जना घाइते	-	-
	२०७५	गाबर	-	-	-	१ जनाको मृत्यु	-	-
	प्रत्येक वर्ष	-	-	-	५० वटा चितेवाले पशुचौपाया खाने गरेको र बाँदर र बँदेलले खेत बाली नष्ट गर्ने गरेको	-	-	-
सर्पदंश	प्रत्येक वर्ष	-	-	-	-	२ जनाको मृत्यु	-	-
छाडा पशु चौपाया	२०७२ देखि २०७८	सिक्टा, गाबर, बैरीया	-	-	४०% खेत बारीको उत्पादन नष्ट गरेको	-	-	-

ऐतिहासिक समय रेखा

प्रकोपको प्रकार	साल र महिना	स्थान	भौतिक क्षति	सामाजिक क्षति	आर्थिक क्षति	मानवीय क्षति	प्राकृतिक क्षति	सूचना पुष्ट्याइको विधि
 आगलागी	२०५९	बैरिया खेतान टोल	६ घर पूर्ण क्षति	-	१२ लाख जतिको आर्थिक क्षति	१ जना घाइते	-	-
	२०६२	बैरिया बजार पछाडि टोल	७ घर पूर्ण क्षति	-	१४ लाख जतिको आर्थिक क्षति	-	-	-
	२०७३	जरुवा, कुसुम, बाघखोर	९ घर पूर्ण क्षति	-	३० लाख जतिको आर्थिक क्षति	-	-	-
 सडक दुर्घटना	२०४५ - २०७४	शिवखोला देखि सिक्टा सम्म	-	-	-	१४५ को मृत्यु र ३०० जना घाइते	-	-

विपद व्यवस्थापन समितिको विवरण

क्र. सं.	नाम	पद	प्रतिनिधित्व/ संस्था र पद	सम्पर्क नं
१	चन्द्र बहादुर वली	संयोजक	वडाध्यक्ष	९८५८०८८९९२
२	लिला नेपाली	सदस्य	वडा सदस्य	९८९९८९९९९५
३	यम कुमारी वली	सदस्य	वडा सदस्य	९८०४५२६९५४
४	टिकाराम बस्नेत	सदस्य	वडा सदस्य	९८४७८०७८६६
५	रुद्रमणि ढकाल	सदस्य	वडा सदस्य	९८९५५७४५९९
६	टिकाराम वली	सदस्य	कृषि प्राविधिक	९८४८९४३५२९
७	बुद्धि प्रकाश देवकोटा	सदस्य	पशु शाखा कार्यालय	९८४८९८०९८५
८	सपना सुवेदी	सदस्य	स्वास्थ्य चौकी	९८४८९०९९८३
९	मोहन कुमारी खत्री	सदस्य	विधालय	९८९९५५५०८७
१०	पुरन बहादुर खत्री	सदस्य	नेपाल प्रहरी	९८५८०९०२८०
११	धुप बहादुर राना	सदस्य	सशस्त्र	-
१२	पदम राज वली	सदस्य	नेकपा	९८९५५३६०२७
१३	माया चौधरी	सदस्य	नेपाली कांग्रेस	९८६९९७९५५६
१४	लेख राज वली	सदस्य	नेपाल रेडक्रस	९८४८०९८२५८
१५	कमल राज कार्की	सदस्य	युवा वलब	९८४८८८०२३६
१६	विपना चौधरी	सदस्य	बाल वलब	-
१७	देव बहादुर के.सी.	सचिव	वडा सचिव	९८६८९४०५९७

गठन मिति: २०७६ पुष ४ बि. स.

टास्क फोर्स नाम सूची

स्थानीय खोज तथा उद्धार टोली

क्र. सं.	नाम	पद	लिङ्ग	जात
१	लिला नेपाली	संयोजक	महिला	दलित
२	सर्वसा खड्का	सदस्य	महिला	अन्य
३	मोहन राज डाँगी	सदस्य	पुरुष	अन्य
४	चोपा ओली	सदस्य	महिला	अन्य
५	मदन के.सी	सदस्य	पुरुष	अन्य

पूर्व सूचना प्रणाली कार्यदल

क्र. सं.	नाम	पद	लिङ्ग	जात
१	रुद्रमणि ढकाल	संयोजक	पुरुष	अन्य
२	पूर्ण बहादुर कुमाल	सदस्य	पुरुष	अन्य
३	भरत मान चौधरी	सदस्य	पुरुष	जनजाति
४	सारडा खुना	सदस्य	महिला	जनजाति
५	गीता कुमाल	सदस्य	महिला	जनजाति

आवश्यकता मुल्यांकन तथा राहत व्यवस्थापन कार्यदल

क्र. सं.	नाम	पद	लिङ्ग	जात
१	चन्द्र बहादुर ओली	संयोजक	पुरुष	अन्य
२	देव बहादुर के.सी.	सदस्य	पुरुष	अन्य
३	कमल राज कार्की	सदस्य	पुरुष	अन्य
४	तेज कुमारी वली	सदस्य	महिला	अन्य
५	टिका बुढाथोकी	सदस्य	महिला	अन्य

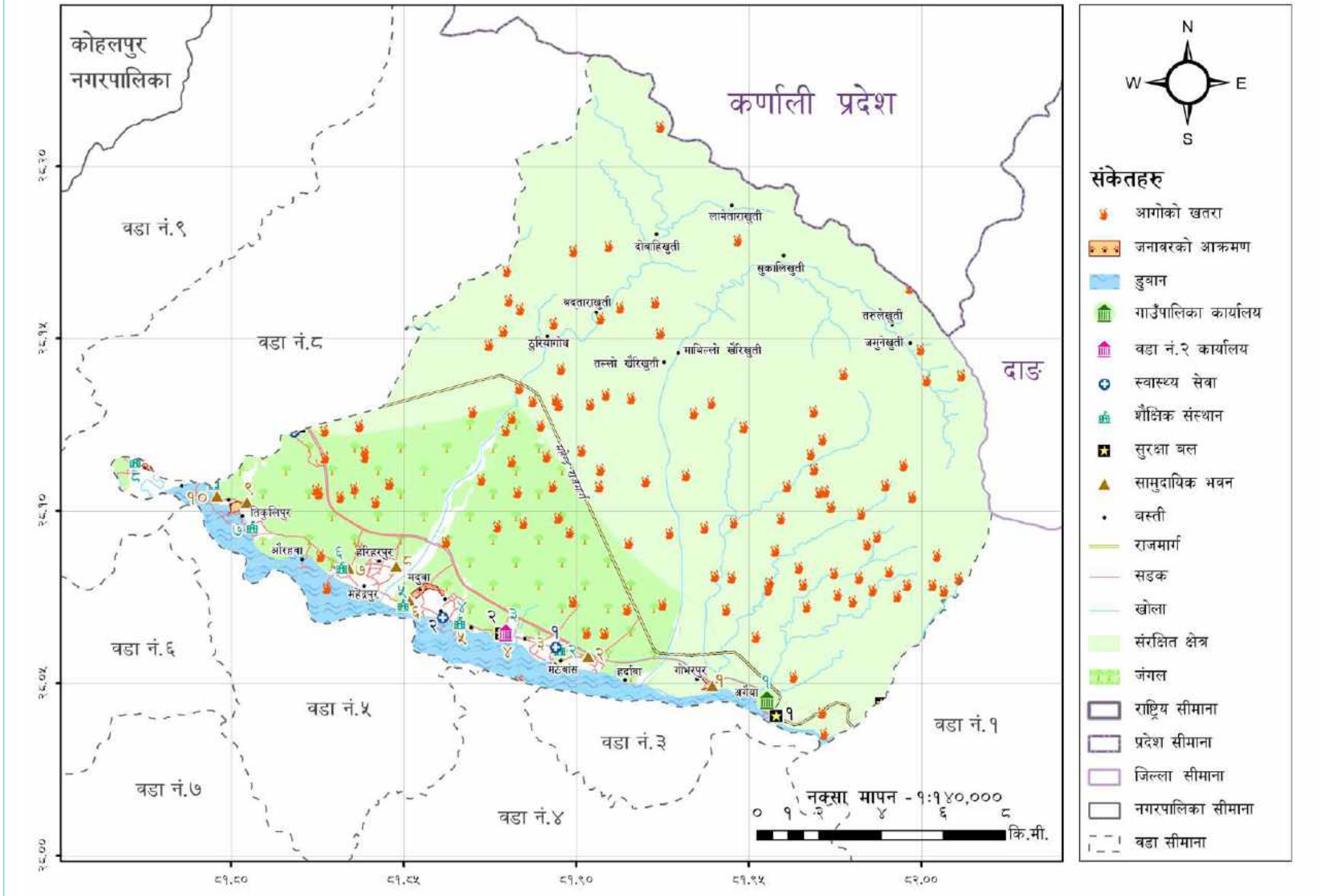
प्राथमिक उपचार कार्यदल

क्र. सं.	नाम	पद	लिङ्ग	जात
१	यम कुमारी ओली	संयोजक	महिला	अन्य
२	शंकर बहादुर डाँगी	सदस्य	पुरुष	अन्य
३	दिवाकर वली	सदस्य	पुरुष	अन्य
४	रिषम बहादुर सेन	सदस्य	पुरुष	अन्य
५	निर्मल बि के	सदस्य	पुरुष	दलित

वास तथा टास्क फोर्स

क्र. सं.	नाम	पद	लिङ्ग	जात
१	टिका राम बस्नेत	संयोजक	पुरुष	अन्य
२	पूर्ण बहादुर वली	सदस्य	पुरुष	अन्य
३	कृष्ण खड्का	सदस्य	पुरुष	अन्य
४	धरमान भण्डारी	सदस्य	पुरुष	अन्य
५	पुनम के.सी	सदस्य	पुरुष	अन्य

वडा नं. २ को संकटासन्नता तथा क्षमता नक्सांकन - राप्ती सोनारी गाउँपालिका



प्रकोप स्तरिकरण

वडा २



उच्च जोखिममा रहेका जनसंख्या

उमेर समुह ०-५ **६८९** उमेर समुह ७५+ **९०९** आशक्त **९९२**

ऐतिहासिक समय रेखा

प्रकोपको प्रकार	साल र महिना	स्थान	भौतिक क्षति	सामाजिक क्षति	आर्थिक क्षति	मानवीय क्षति	प्राकृतिक क्षति	सूचना पुष्ट्याइको विधि
बाढी	२०५२	कचानापुर	-	-	-	-	४ बिगाह खेति योग्य जमिन कटान	-
	२०७१	-	३२ घर क्षति	-	६० लाख जतिको खाद्यान्न, खेतवाली र पशुचौपायाँको क्षति	१ बालकको मृत्यु	५ बिगाह खेति योग्य जमिन कटान	-
	२०७४	-	४५० पूर्ण क्षति २२५ आंशिक क्षति बस्ति विस्थापित (अमरवा ६५ घर, राजपुर ४३ घर, समशेराज ५६ घर, कचानापुर २७ घर)	-	-	-	१५ बिगाह खेति योग्य जमिन कटान	-
सर्पदंश	प्रत्येक वर्ष	-	-	-	-	२ जनाको मृत्यु	-	-
वन्यजन्तु आतंक	२०७६	हरिहरपुर	-	-	-	१ जनाको मृत्यु	-	-
	२०७८	-	-	-	-	१ जना घाइते	-	-
	२०७८	हरिहरपुर	-	-	-	२ जनाको मृत्यु	-	-
	प्रत्येक वर्ष	-	-	-	३० वटा पशुचौपायाँको क्षति (बाख्रा, भेडा)	-	-	-
-	-	-	-	-	१०% कृषि बाली बाँदर र बैदेलले नष्ट गरिदको	-	-	-

ऐतिहासिक समय रेखा

प्रकोपको प्रकार	साल र महिना	स्थान	भौतिक क्षति	सामाजिक क्षति	आर्थिक क्षति	मानवीय क्षति	प्राकृतिक क्षति	सूचना पुष्ट्याइको विधि
 हावाहुरी	२०५८	पुरै वडा	करिब ३०० घरधुरीको छानाहरु उडाएको	-	-	-	-	-
	२०७५	पुरै वडा	१३ घरको छानो उडाएको	-	-	-	-	-
	प्रत्येक वर्ष	-	३/४ घरको छाना उडाएको	-	-	-	-	-
 छाडा पशु	प्रत्येक वर्ष	समशेरगंज, साजपुर, ठिकिलपुर	-	-	-	-	-	-
 असिना पानी	२०६५	-	-	-	-	-	-	-
 सडक दुर्घटना	२०७७	स्वति	-	-	१ जनाको मृत्यु	-	-	-
 चट्याङ्ग	२०७५	मदुवा	-	-	-	-	-	-

विपद व्यवस्थापन समितिको विवरण

क्र. सं.	नाम	पद	प्रतिनिधित्व/ संस्था र पद	सम्पर्क नं.
१	मदन कुमार वली	संयोजक	वडाध्यक्ष	९८४८२२३०९८
२	कमारो के.सी.	सदस्य	वडा नं २ को सदस्य	९८५८०२८३६३
३	ज्ञानेन्द्र राज वली	सदस्य	वडा नं २ को सदस्य	
४	कमला वि.क.	सदस्य	वडा नं २ को सदस्य	
५	रति वली	सदस्य	वडा नं २ को सदस्य	९८४८९८२८९६
६	नवराज शाही	सदस्य	स्वास्थ्य चौकी कचनापुर	९८४८००९०९५
७	बिनोद जि.सी.	सदस्य	प्रहरी चौकी कचनापुर	९८४७८३८०८६
८	लक्ष्मण प्रसाद	सदस्य	विद्यालय	९८५८०७००९६
९	घन श्याम वली	सदस्य	ने.क.पा	
१०	मिम बहादुर डाँगी	सदस्य	नेपाली काँग्रेस	
११	रुपा वली	सदस्य	एफ.सि.एच.मि	
१२	श्रुष्टी शर्मा	सदस्य	बालवल्लभ	
१३	धुपेन्द्र बहादुर वली	सदस्य	रा.प्र.पा	
१४	यमुना गोसाँई	सदस्य	नेपाल रेडक्रस	
१५	बुद्धी राज भण्डारी	सचिव	वडा सचिव	९८४८०९२९३८

गठन मिति: २०७६ पुष २ बि. स.

टास्क फोर्स नाम सूची

स्थानीय खोज तथा उद्धार टोली

क्र. सं.	नाम	पद	लिङ्ग	जात
१	मीम बहादुर राणा	संयोजक	पुरुष	अन्य
२	बसन्त कुमार वली	सदस्य	पुरुष	अन्य
३	हेम बहादुर अधिकारी	सदस्य	पुरुष	अन्य
४	पुन राम शर्मा	सदस्य	पुरुष	अन्य
५	सरिता कुमारी थारु	सदस्य	महिला	जनजाति

पूर्व सूचना प्रणाली कार्यदल

क्र. सं.	नाम	पद	लिङ्ग	जात
१	घनश्याम वली	संयोजक	पुरुष	अन्य
२	निर्मला राणा	सदस्य	महिला	जनजाति
३	रीता थारु	सदस्य	महिला	जनजाति
४	दीर्घ बहादुर बुढाथोकी	सदस्य	पुरुष	अन्य
५	बूपेन्द्र पुन	सदस्य	पुरुष	जनजाति

आवश्यकता मुल्यांकन तथा राहत व्यवस्थापन कार्यदल

क्र. सं.	नाम	पद	लिङ्ग	जात
१	बूपेन्द्र बहादुर वली	संयोजक	पुरुष	अन्य
२	तुलसी राम भण्डारी	सदस्य	पुरुष	अन्य
३	कृष्ण के.सी	सदस्य	महिला	अन्य
४	खडिसरा पुन	सदस्य	महिला	जनजाति
५	राम चन्द्र पौडेल	सदस्य	पुरुष	अन्य

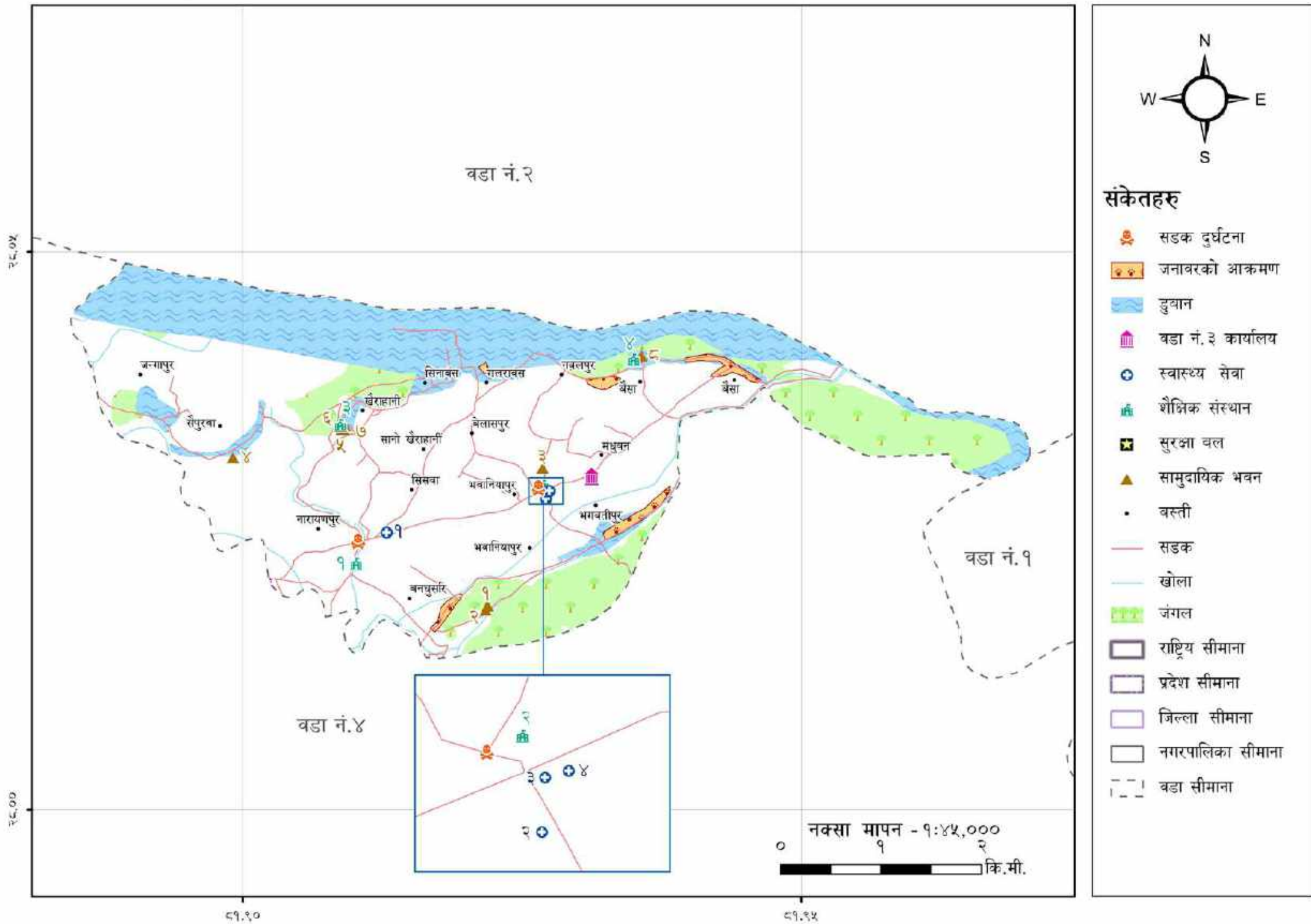
प्राथमिक उपचार कार्यदल

क्र. सं.	नाम	पद	लिङ्ग	जात
१	नौराज शाही	संयोजक	पुरुष	अन्य
२	सुस्मिता थारु	सदस्य	महिला	जनजाति
३	चमुना जोसाई	सदस्य	महिला	अन्य
४	रुपा वली	सदस्य	महिला	अन्य
५	मीम वली	सदस्य	महिला	अन्य

वास तथा टास्क फोर्स

क्र. सं.	नाम	पद	लिङ्ग	जात
१	शिर्ष शर्मा	संयोजक	महिला	अन्य
२	मुन्नी थारु	सदस्य	महिला	जनजाति
३	लक्ष्मी वली	सदस्य	महिला	अन्य
४	बेलमाता खड्का	सदस्य	महिला	अन्य
५	निशा रोका	सदस्य	महिला	अन्य

वडा नं. ३ को संकटासन्नता तथा क्षमता नक्सांकन - राप्ती सोनारी गाउँपालिका



प्रकोप स्तरिकरण

वडा ३

१ बाढी	२ सर्पदंश	३ छाडा पशु	४ कृषिमा रोग	५ शीतलहर	६ जनावर आतंक	७ पशुमा रोग
८ हुरीबतास	९ अस्सिना पानी	१० आगलागी	११ महामारी	१२ सडक दुर्घटना	१३ चट्याङ्ग	







उच्च जोखिममा रहेका जनसंख्या

उमेर समुह ०-५	४४९	उमेर समुह ७५+	५६	आशक्त	४९
---------------	------------	---------------	-----------	-------	-----------

ऐतिहासिक समय रेखा

प्रकोपको प्रकार	साल र महिना	स्थान	भौतिक क्षति	सामाजिक क्षति	आर्थिक क्षति	मानवीय क्षति	प्राकृतिक क्षति	सूचना पुष्ट्याइको विधि
बाढी	२०५३ साउन	सिनाबाज	-	-	-	-	२ विगाह कटान	-
	२०६६ मदी	-	-	-	-	२२ जनको मृत्यु (लासेनाच हेर्न जाँदा राप्ति नदीमा डुङ्गा पल्टिएर)	-	-
	२०७१ साउन	भवानीयापुर, नवलपुर, सिनाबाज, नारायणपुर र खैरहनी	५ वटा घरको क्षति	-	५० लाखको क्षति	-	२५ विगाह खेत चोच्य जमिन कटान	-
	२०७४ साउन	भवानीयापुर, नवलपुर, गार्लावाज, वैशा, सिक्टा, मगौतीपुर, सिनाबाज, नारायणपुर र खैरहनी	७० घरहरुको पूर्ण र ९८० घरहरु आंशिक क्षति र बाटोघाटोमा क्षति	-	२ करोड जतिको खाद्यान्न, खेतवाली र पशुचौपायाँको क्षति	१ जनाको मृत्यु	१०० विगाह जति खेत	-
हावाहुरी	२०७८	पुरै वडा	१७ घरको मित्त मत्केको	-	धानबाली नष्ट	-	-	-
	प्रत्येक वर्ष	वडा भरि नै	१० वटा घरको छाना उडाउने गरेको	-	-	-	-	-
आगलागी	२०७५	-	घरको छाना उडाएको	-	-	-	-	-
	२०५८	नवलपुर	१ घर, १ गोठ जलेको	-	-	१ बच्चाको मृत्यु	-	-
अस्सिना पानी	२०४९	खैरेनी, नवलपुर	-	-	१५ विगाहको चना नष्ट	-	-	-

ऐतिहासिक समय रेखा

प्रकोपको प्रकार	साल र महिना	स्थान	भौतिक क्षति	सामाजिक क्षति	आर्थिक क्षति	मानवीय क्षति	प्राकृतिक क्षति	सूचना पुष्ट्याइको विधि
 कुकुर आतंक	२०७५ देखि २०७८		-	-	४० वटा बाख्रा मरेको	१५ जनालाई टोकेको	-	-
 शीतलहर	प्रत्येक वर्ष	वडा भरि नै	-	-	१० % आलु, प्याज, तोरीलाई नष्ट गर्ने गरेको	-	-	-
 छाडा जाई आतंक	२०७२ साल यता		-	-	धान बाली, मकै, गहुँ, तोरी बाली नष्ट गर्ने गरेको	-	-	-
 वन्यजन्तु आतंक	प्रत्येक वर्ष	वडा भरि नै	-	-	२० वटा (पशुचौपाया) बाख्रा र मेडा मर्ने गरेका	-	-	-
 कृषिमा रोग	प्रत्येक वर्ष	वडा भरि नै	-	-	१०% धान, तोरी, मकै बाली नष्ट गरेको	-	-	-
 सर्पदंश	प्रत्येक वर्ष	वडा भरि नै	-	-	-	सरदर ३ जनाको मृत्यु	-	-

विपद व्यवस्थापन समितिको विवरण

क्र. सं.	नाम	पद	प्रतिनिधित्व/ संस्था र पद	सम्पर्क नं
१	जंगाराम थारु	संयोजक	वडाध्यक्ष	९८४८२७४८५६
२	दमकला जैसी	सदस्य	वडा सदस्य	
३	शिव प्रसाद थारु	सदस्य	वडा सदस्य	९८४८०६६४०८
४	शान्ति सुनार	सदस्य	वडा सदस्य	
५	प्रेम बहादुर थारु	सदस्य	वडा सदस्य	९८४८२६०८९८
६	कमल थापा क्षेत्री	सदस्य	प्रहरी चौकी ३ बैजापुर	९८४८०२३५५०
७	मुपेन्द्र वि.क.	सदस्य	स्वास्थ्य चौकी	९८४८८५६५९५
८	देवि भण्डारी	सदस्य	विद्यालय	
९	चन्द्रकली थारु	सदस्य	नेपाल रेडक्रस	
१०	शुकमान थारु	सदस्य	युवा वलब	९८४८२६००३३
११	प्रेम डांगी	सदस्य	बाल वलब	
१२	शंकर महतरा	सदस्य	नेपाल रेडक्रस	
१३	मिन कुमार चौधरी	सदस्य	ने.क.पा	
१४	सपना चौधरी	सदस्य	स्वयंसेविका	
१५	फुलकुमारी थारु	सदस्य	ने.रे.सो.शाखा	९८४८३५४८९९
१६	तुलसी राम थारु	सदस्य	ज्येष्ठ नागरिक	९८४८०३००२९
१७	बुद्धीराज भण्डारी	सचिव	वडा सचिव	९८४८९९२९३८

गठन मिति: २०७६ पुष ३ बि. स.

टास्क फोर्स नाम सूची

स्थानीय खोज तथा उद्धार टोली

क्र. सं.	नाम	पद	लिङ्ग	जात
१	गोविन्द चौधरी	संयोजक	पुरुष	जनजाति
२	सन्तोष चौधरी	सदस्य	पुरुष	जनजाति
३	सन्तिस चौधरी	सदस्य	महिला	जनजाति
४	सञ्जय चौधरी	सदस्य	पुरुष	जनजाति
५	सम्भना थारु	सदस्य	महिला	जनजाति

पूर्व सूचना प्रणाली कार्यदल

क्र. सं.	नाम	पद	लिङ्ग	जात
१	प्रविण थारु	संयोजक	पुरुष	जनजाति
२	काली चरण थारु	सदस्य	पुरुष	जनजाति
३	नितेश थारु	सदस्य	पुरुष	जनजाति
४	कवि राज थारु	सदस्य	पुरुष	जनजाति
५	सीता थारु	सदस्य	महिला	जनजाति

आवश्यकता मुल्यांकन तथा राहत व्यवस्थापन कार्यदल

क्र. सं.	नाम	पद	लिङ्ग	जात
१	प्रेम बहादुर थारु	संयोजक	पुरुष	जनजाति
२	गदेश थारु	सदस्य	पुरुष	जनजाति
३	नरदेउ थारु	सदस्य	पुरुष	जनजाति
४	सञ्जय सुनार	सदस्य	पुरुष	दलित
५	अस्मिता थारु	सदस्य	महिला	जनजाति

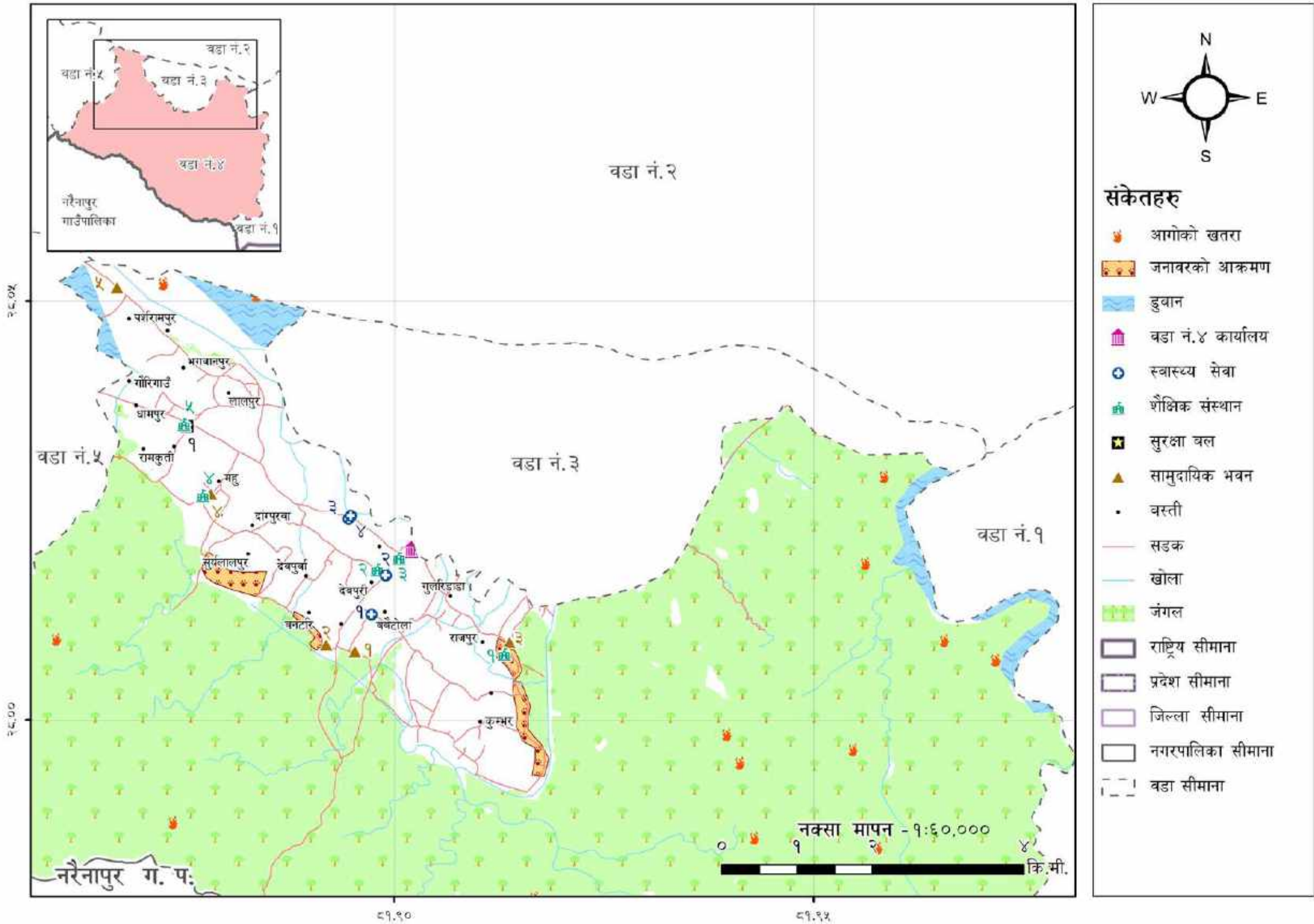
प्राथमिक उपचार कार्यदल

क्र. सं.	नाम	पद	लिङ्ग	जात
१	सुमित्रा चौधरी	संयोजक	महिला	जनजाति
२	सौगात थारु	सदस्य	पुरुष	जनजाति
३	चेत बहादुर थारु	सदस्य	पुरुष	जनजाति
४	प्रेम डाँगी	सदस्य	पुरुष	अन्य
५	सन्देश थारु	सदस्य	पुरुष	जनजाति

वास तथा टास्क फोर्स








क्र. सं.	नाम	पद	लिङ्ग	जात
१	बिनोद थारु	संयोजक	पुरुष	जनजाति
२	चन्द्र बहादुर बि.के.	सदस्य	पुरुष	दलित
३	निम प्रसाद थारु	सदस्य	पुरुष	जनजाति
४	अर्जुन थारु	सदस्य	पुरुष	जनजाति
५	हिरा कुमारी थारु	सदस्य	महिला	जनजाति







वडा नं. ४ को संकटासन्नता तथा क्षमता नक्सांकन - राप्ती सोनारी गाउँपालिका



प्रकोप स्तरिकरण

वडा ८

 १ बाढी
  २ सर्पदंश
  ३ छाडा पशु
  ४ कृषिमा रोग
  ५ शीतलहर
  ६ पशुमा रोग
  ७ जनावर आतंक

 ८ असिना पानी
  ९ हुरीबतास
  १० आगलागी
  ११ सडक दुर्घटना
  १२ महामारी
  १३ चट्याङ्ग







उच्च जोखिममा रहेका जनसंख्या

उमेर समुह ०-५ **५७५**
 उमेर समुह ७५+ **५६**
 आशक्त **४७**

ऐतिहासिक समय रेखा

प्रकोपको प्रकार	साल र महिना	स्थान	भौतिक क्षति	सामाजिक क्षति	आर्थिक क्षति	मानवीय क्षति	प्राकृतिक क्षति	सूचना पुष्ट्याइको विधि
 बाढी	२०६३	बैजापुर	-	-	-	१ जनाको मृत्यु	-	विपद् व्यवस्थापन समितिसँगको बैठक
	२०७०	बैजापुर मोरङ्गा	-	-	-	१ जनाको मृत्यु	-	-
	२०७१	बैजापुर	३० घरको पूर्ण क्षति	-	५० लाख जतिको खाद्यान्न, सेतिवाली र (३०० बाख्रा र भेडा, १५० बंगुरा पशुचौपायाँको क्षति	-	५०० विगाह कटान	-
	२०७४	राजपुर, लालपुर, कुम्भार	२८० घरको पूर्ण क्षति ५४ घर विस्थापित	-	४ करोड जतिको खाद्यान्न, सेतिवाली र पशुचौपायाँको क्षति	३ जनाको मृत्यु	५०० विगाह कटान	-
 आगलागी	२०५२	-	१ घर १ गोठ जलेको	-	३ लाख बराबरको क्षति	-	-	-
	२०६४ चैत्र	नयाँबस्ति	१२ घरको क्षति	-	५० लाख बराबरको क्षति	-	-	-
 हावाहुरी	२०६२	बैजापुर	-	-	-	-	-	-
	२०७४	वडा भरि नै	२०० घरको छाना उडाएको	-	-	-	-	-
 सर्पदंश	वार्षिक	वडा भरि नै	-	-	-	४ जनाको मृत्यु	-	-
	२०७८	-	-	-	५ वटा बाख्रा मरेको	-	-	-

ऐतिहासिक समय रेखा

प्रकोपको प्रकार	साल र महिना	स्थान	भौतिक क्षति	सामाजिक क्षति	आर्थिक क्षति	मानवीय क्षति	प्राकृतिक क्षति	सूचना पुष्ट्याइको विधि
 वन्यजन्तु आतंक	वार्षिक	वडा भरि नै	-	-	२० वटा (पशुचौपाया) बाख्रा र भेडा मर्ने गरेको	-	-	-
			-	-	७ वटा बाख्रा अजिङ्गारले खाएको	-	-	-
 कृषिमा रोग	प्रत्येक वर्ष	वडा भरि नै	-	-	१५% धान, तोरी, मकै बाली नष्ट गरेको	-	-	-
 पशुमा रोग	प्रत्येक वर्ष	वडा भरि नै	-	-	२० वटा बाख्रा मर्ने गरेको	-	-	-
 कुकुर आतंक	२०७५ देखि २०७८		-	-	३० वटा बाख्रा मरेको	१० जनालाई टोकेको	-	-
 शीतलहर	प्रत्येक वर्ष	वडा भरि नै	-	-	१० % आलु, प्याज, तोरीलाई नष्ट गर्ने गरेको	-	-	-
 छाडा गाई आतंक	२०७२ साल यता	वडा भरि नै	-	-	धान बाली, मकै, गहुँ, तोरी बाली नष्ट गर्ने गरेको	-	-	-

विपद व्यवस्थापन समितिको विवरण

क्र. सं.	नाम	पद	प्रतिनिधित्व/ संस्था र पद	सम्पर्क नं
१	कान्छा थारु	संयोजक	रा. सो. गा. पा. वडा नं. ४ अध्यक्ष	९८४८९७७७७७
२	श्रीराम थारु	सदस्य	रा. सो. गा. पा. वडा नं. ४ सदस्य	९८४८२७९९५६
३	इमर कुमारी दमाई	सदस्य	रा. सो. गा. पा. वडा नं. ४ सदस्य	९८४८२५९२९२
४	गुलिया चौधरी	सदस्य	रा. सो. गा. पा. वडा नं. ४ सदस्य	९८६८९५२९४५
५	करण बहादुर कामी	सदस्य	रा. सो. गा. पा. वडा नं. ४ सदस्य	९८६८९७७५५७
६	रेशमा कुमारी चौधरी	सदस्य	कृषि प्राविधिक	९८६४७७४३८९
७	राम रतन थारु	सदस्य	अपाङ्ग	९८४८०६३४८४
८	हिरा मणि थारु	सदस्य	स्वास्थ्य चौकी	९८५८०२४४९०
९	कमल थापा छेत्री	सदस्य	प्रहरी चौकी घामपुर	९८५८०२३५५०
१०	दिल्ली वली	सदस्य	नेपाली कांग्रेस	९८५८०७८५०३
११	मिन राज खड्का	सदस्य	नेकपा	९८५८०३८०००
१२	मागीरथी लुन्जोली	सदस्य	सहकारी	९८४८०९०९९९
१३	मीमसेन थारु	सदस्य	युवा क्लब	९८४८९७६९२९
१४	रेनुका लामिछाने	सदस्य	सेलर्ड	९८६८९९६९५०
१५	शम्भु थारु	सदस्य	राम कुी सा. वन	९८४८२३५८९०९

गठन मिति: २०७६ पुष ८ बि. स.

विपद व्यवस्थापन समितिको विवरण

क्र. सं.	नाम	पद	प्रतिनिधित्व/ संस्था र पद	सम्पर्क नं
१६	सुजित बहादुर थारु	सदस्य	विद्यालय	९८४८०६९३९३
१७	सैलजा चौधरी	सचिव	वडा सचिब	९८६८०३९३२७

टास्क फोर्स नाम सूची

स्थानीय खोज तथा उद्धार टोली

क्र. सं.	नाम	पद	लिङ्ग	जात
१	डिल्ली वली	संयोजक	पुरुष	अन्य
२	विक्रम थारु	सदस्य	पुरुष	जनजाति
३	बजारु थारु	सदस्य	पुरुष	जनजाति
४	अठिबका थारु	सदस्य	महिला	जनजाति
५	कर्ण बहादुर कामी	सदस्य	पुरुष	दलित

प्राथमिक उपचार कार्यदल

क्र. सं.	नाम	पद	लिङ्ग	जात
१	डा गोविन्द प्रसाद थारु	संयोजक	पुरुष	जनजाति
२	गुलिया थारु	सदस्य	महिला	जनजाति
३	लिला डाँगी	सदस्य	महिला	अन्य
४	श्री कृष्ण थारु	सदस्य	पुरुष	जनजाति
५	जुठेप्रसाद थारु	सदस्य	पुरुष	जनजाति

पूर्व सूचना प्रणाली कार्यदल

क्र. सं.	नाम	पद	लिङ्ग	जात
१	मीमसेन थारु	संयोजक	पुरुष	जनजाति
२	लक्ष्मी थारु	सदस्य	महिला	जनजाति
३	आशाराम थारु	सदस्य	पुरुष	जनजाति
४	मज्जु थारु	सदस्य	पुरुष	जनजाति
५	चुलुवा थारु	सदस्य	पुरुष	जनजाति

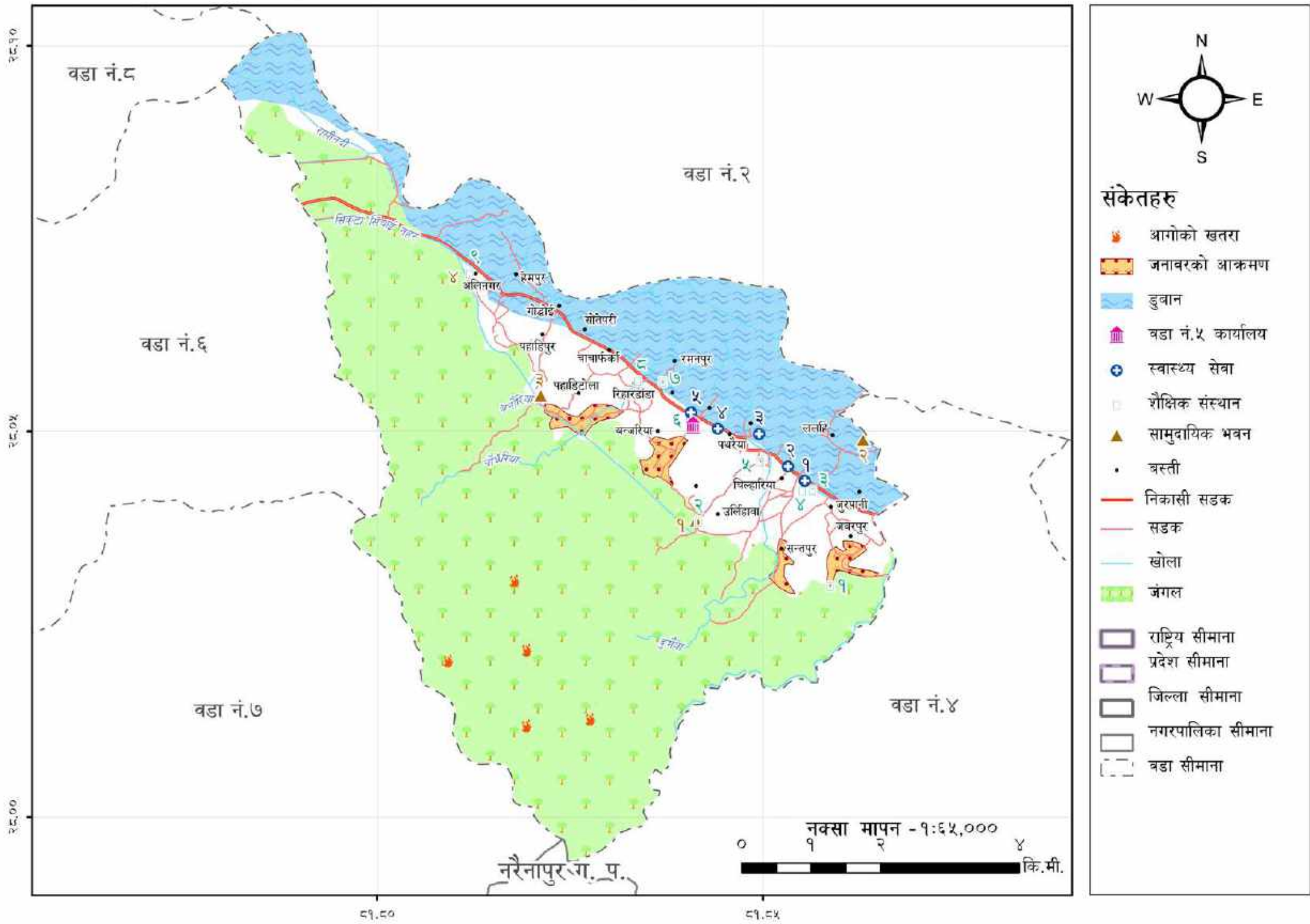
वास तथा टास्क फोर्स

क्र. सं.	नाम	पद	लिङ्ग	जात
१	राम रतन थारु	संयोजक	पुरुष	जनजाति
२	मथरी थारु	सदस्य	महिला	जनजाति
३	शीराम थारु	सदस्य	पुरुष	जनजाति
४	रेशम कुमारी चौधरी	सदस्य	महिला	जनजाति
५	इण्डी राम थारु	सदस्य	पुरुष	जनजाति

आवश्यकता मुल्यांकन तथा राहत व्यवस्थापन कार्यदल

क्र. सं.	नाम	पद	लिङ्ग	जात
१	जित बहादुर थारु	संयोजक	पुरुष	जनजाति
२	सन्तोष खनाल	सदस्य	पुरुष	अन्य
३	इमरी कुमारी दमाई	सदस्य	महिला	अन्य
४	एन. आर. सी. एस. का प्रतिनिधि	सदस्य	-	-
५	सुशी राम थारु	सदस्य	पुरुष	जनजाति

वडा नं. ५ को संकटासन्नता तथा क्षमता नक्सांकन - राप्ती सोनारी गाउँपालिका



प्रकोप स्तरिकरण

१ बाढी	२ सर्पदंश	३ छाडा पशु	४ कृषिमा रोग	५ शीतलहर	६ पशुमा रोग	७ जनावर आतंक
८ असिना पानी	९ हुरीबतास	१० आगलागी	११ सडक दुर्घटना	१२ महामारी	१३ चट्याङ्ग	





उच्च जोखिममा रहेका जनसंख्या

उमेर समुह ०-५	५२२	उमेर समुह ७५+	१११	आशक्त	८२
---------------	-----	---------------	-----	-------	----

ऐतिहासिक समय रेखा

प्रकोपको प्रकार	साल र महिना	स्थान	भौतिक क्षति	सामाजिक क्षति	आर्थिक क्षति	मानवीय क्षति	प्राकृतिक क्षति	सूचना पुष्ट्याइको विधि
बाढी	२०३२ असार	बिनौना	-	-	६ वटा गोरु बगाएको	-	-	वडा विपद् व्यवस्थापन समिति
	२०६४/४	ललही, बिनौना, आलिनगर	-	-	४० लाख जतिको खाद्यान्न, खेतवाली र पशुचौपायाँको क्षति	-	१० हे. जति खेत योग्य जमिन कटान	-
	२०७२	बिनौना	९० घर क्षति	-	-	-	३० बिगाह खेत योग्य जमिन कटान	-
	२०७४	बिनौना	१३० घर क्षति	-	खाद्यान्न, खेतवाली र १०० वटा पशुचौपाया (भेडा, गाई, बाख्रा) को क्षति	-	५० बिगाह खेत योग्य जमिन कटान	-
आगलागी	२०६४ चैत्र	ढडुवा, ललही, वनजरिया	१० घरमा आगलागी	-	२० लाख बराबरको क्षति	-	-	-
	२०४२	बिनौना	४० घरमा आगलागी	-	२.५ करोड बराबरको क्षति	-	-	-
	२०७८ मंसिर	-	५ घरमा आगलागी	-	-	-	-	-
हावाहुरी	२०५१, २०६२	पुरै वडा	भुवरभवानी मा.वि. को छाना उडाएका	-	-	-	-	-
	२०५१, २०६२, २०७२, २०७५	पुरै वडा	१५० घरको छानो उडाएको र वाल भत्काएको	-	५० लाख बराबरको क्षति	-	-	-

ऐतिहासिक समय रेखा

प्रकोपको प्रकार	साल र महिना	स्थान	भौतिक क्षति	सामाजिक क्षति	आर्थिक क्षति	मानवीय क्षति	प्राकृतिक क्षति	सूचना पुष्ट्याइको विधि
 सर्पदशं	विगत ३० वर्ष यता	पुरै वडा	-	-	-	४०/४५ जनाको मृत्यु	-	नेपाल रेडक्रस
 चट्याङ्ग	२०६१	वनजरिया	-	-	-	१ जनाको मृत्यु	-	-
 पशु रोग	प्रत्येक वर्ष रोग देखिने	पुरै वडा	-	-	२५० पशु चौपाया (गाई, बास्रा, जोरु)	-	-	-
 कृषिमा रोग	प्रत्येक वर्ष रोग देखिने	पुरै वडा	-	-	२० प्रतिशत धान, मकै, गहुँमा रोग देखिने गरको	-	-	-

विपद व्यवस्थापन समितिको विवरण

क्र. सं.	नाम	पद	प्रतिनिधित्व/ संस्था र पद	सम्पर्क नं
१	मगरु थारु	संयोजक	वडा अध्यक्ष	९८५८०४२२५१
२	रामलौटन थारु	सदस्य	वडा सदस्य	
३	रामवली थारु	सदस्य	वडा सदस्य	९८४८२२४००९
४	धनसरी वली	सदस्य	वडा सदस्य	९८६६८८५९९५
५	सुष्मा कानी	सदस्य	वडा सदस्य	९८६६७२७२२८
६	कमल थापा	सदस्य	प्रहरी चौकी धामपुर इन्चार्ज	९८४८०२३५५०
७	प्रकाश गौतम	सदस्य	स्वास्थ्य चौकी विनौना	९८४८०३५२६१
८	सविन पुनमगर	सदस्य	ने.क.पा.	९८६९५९०९३८
९	हेमराज खत्री	सदस्य	नेपाल रेडक्रस	९८४४८८७८९७
१०	ज्योती बहादुर क्षेत्री	सदस्य	आई.एन.एफ.	९८५८०२९९२३
११	सविता थापा	सदस्य	वाल वलब	९८४४८२०५७३
१२	जित बहादुर डाँगी	सदस्य	समाजसेवी	९८६६७४७९८४
१३	कमला के.सी.	सदस्य	महिला समुह	
१४	रामरति थारु	सदस्य	महिला समुह	
१५	दिलावति थापा	सदस्य	महिला समुह	
१६	मिना चौधरी	सदस्य	महिला समुह	
१७	नारायण विष्ट	सचिव	वडा सचिव	

गठन मिति: २०७६ पुष ८ बि. स.

टास्क फोर्स नाम सूची

स्थानीय खोज तथा उद्धार टोली

क्र. सं.	नाम	पद	लिङ्ग	जात
१	रामवली थारु	संयोजक	पुरुष	जनजाति
२	शेरबहादुर बि.के.	सदस्य	पुरुष	दलित
३	मीम बहादुर थारु	सदस्य	पुरुष	जनजाति
४	प्रतिक्षा बुढा	सदस्य	महिला	अन्य
५	भवन पाटी थारु	सदस्य	महिला	जनजाति

पूर्व सूचना प्रणाली कार्यदल

क्र. सं.	नाम	पद	लिङ्ग	जात
१	सविन पुन मगर	संयोजक	पुरुष	जनजाति
२	चित्र बहादुर भण्डारी	सदस्य	पुरुष	अन्य
३	मोहन थारु	सदस्य	पुरुष	जनजाति
४	सुन कुमारी बि.के.	सदस्य	महिला	दलित
५	धनी परिचार	सदस्य	महिला	दलित

आवश्यकता मुल्यांकन तथा राहत व्यवस्थापन कार्यदल

क्र. सं.	नाम	पद	लिङ्ग	जात
१	सुष्मा बि.के.	संयोजक	महिला	दलित
२	सन्तोष हमाल	सदस्य	पुरुष	अन्य
३	हेमराज खत्री	सदस्य	पुरुष	अन्य
४	राम लौतन थारु	सदस्य	पुरुष	जनजाति
५	अनिता थारु	सदस्य	महिला	जनजाति

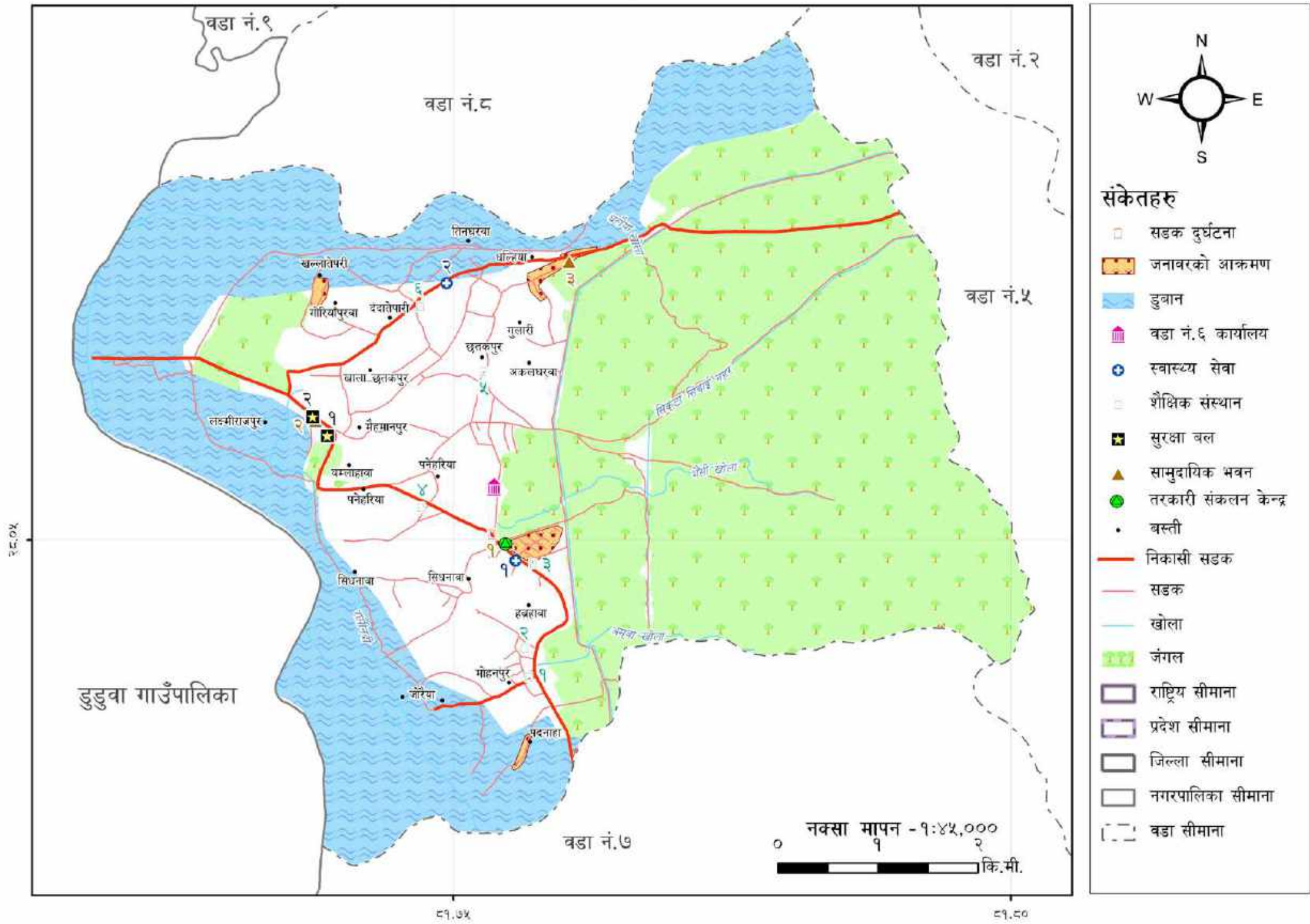
प्राथमिक उपचार कार्यदल

क्र. सं.	नाम	पद	लिङ्ग	जात
१	प्रकाश गौतम	संयोजक	पुरुष	अन्य
२	आरती बैस	सदस्य	महिला	अन्य
३	रविन थारु	सदस्य	महिला	जनजाति
४	जानुका बि.के.	सदस्य	महिला	दलित
५	घरना थारु	सदस्य	महिला	जनजाति

वास तथा टास्क फोर्स








क्र. सं.	नाम	पद	लिङ्ग	जात
१	धन सारी वाली	संयोजक	महिला	अन्य
२	राम रति थारु	सदस्य	महिला	जनजाति
३	रमा थारु	सदस्य	महिला	जनजाति
४	सम्भना कुमारी थारु	सदस्य	महिला	जनजाति
५	सीताराम थारु	सदस्य	महिला	जनजाति







वडा नं. ६ को संकटासन्नता तथा क्षमता नक्सांकन - राप्ती सोनारी गाउँपालिका



प्रकोप स्तरिकरण

वडा ६

 १ बाढी
  २ सर्पदंश
  ३ कृषिमा रोग
  ४ छाडा पशु
  ५ जनावर आतंक
  ६ पशुमा रोग
  ७ शीतलहर

 ८ हुरीबतास
  ९ अस्सिना पानी
  १० आगलागी
  ११ सडक दुर्घटना
  १२ महामारी
  १३ चट्याङ्ग




उच्च जोखिममा रहेका जनसंख्या

उमेर समुह ०-५	६६४	उमेर समुह ७५+	११४	आशक्त	९३
---------------	-----	---------------	-----	-------	----

ऐतिहासिक समय रेखा

प्रकोपको प्रकार	साल र महिना	स्थान	भौतिक क्षति	सामाजिक क्षति	आर्थिक क्षति	मानवीय क्षति	प्राकृतिक क्षति	सूचना पुष्ट्याइको विधि
 बाढी	२०४६	जोरैया	७० घर भत्किए, १५० घर डुबान	-	५० लाख जतिको खाद्यान्न, सेतिवाली र पशुचौपायाँको क्षति	-	७०० विगाह पटान	विपद् व्यवस्थापन समिति
	२०५२ असार	सानो सिधनवा, जोरैया	५० घर भत्किए	-	६० लाख जतिको खाद्यान्न, सेतिवाली र पशुचौपायाँको क्षति	-	-	-
	२०५५	जोरैया	७० घर विस्थापित सिद्धेश्वर मा.वि. विस्थापित	-	-	-	५०० विगाह कटान	-
	२०६३	धुलैया	१७ घर पूर्ण क्षति	-	-	-	५०० विगाह कटान	-
	२०७१	वडा नै डुबान	१५० घर पूर्ण क्षति, ७०० घर डुबान, ५० घर आंशिक क्षति	-	करिब १ करोड जतिको खाद्यान्न, सेतिवाली र पशुचौपायाँ (बास्रा, भेडा, गाई गरेर १५० वटा) को क्षति	१ जनाको मृत्यु	२०० विगाह कटान	-
	२०७४	वडा भरि नै डुबान	३८ घर क्षति	-	करिब २ करोड जतिको खाद्यान्न, लताकपडा, सेतिवाली र पशुचौपायाँ (बास्रा, भेडा, गाई गरेर १०० वटा) को क्षति	-	३०० विगाह कटान	-
 आगलागी	२०४२	पिपरहवा	४० घर पूर्णरूपमा	-	-	-	-	-
 वन्यजन्तु आतंक	प्रत्येक वर्ष	-	-	-	वार्षिक रूपमा १०० बास्रा खाइदिने गरेको	-	-	-
 छाडा गाई आतंक	२०७२ साल यता	वडा भरि नै	-	-	धान बाली, मकै, गहुँ, तोरी बाली नष्ट गर्ने गरेको	-	-	-
 कुकुर आतंक	२०७७, २०७८	-	-	-	२५० बास्राको मृत्यु	-	-	-

ऐतिहासिक समय रेखा

प्रकोपको प्रकार	साल र महिना	स्थान	भौतिक क्षति	सामाजिक क्षति	आर्थिक क्षति	मानवीय क्षति	प्राकृतिक क्षति	सूचना पुष्ट्याइको विधि
 असिना	२०७७	-	१५ घरको टायहरु पेरेको	-	गहुँ मसुरो बाली नष्ट	-	-	-
 विद्युतीय करेण्ट	२०७२	मेहेमानपुर	१ राईस मिल जलेको	-	-	-	-	-
	२०७५ सालमा	पधना, जुंरैया	-	-	५ वटा राँगा	२ जनाको मृत्यु	-	-
 सर्पदर्शन	प्रत्येक वर्ष	वडा भरि नै	-	-	-	सरदर ४ जनाको मृत्यु	-	-

विपद व्यवस्थापन समितिको विवरण

क्र. सं.	नाम	पद	प्रतिनिधित्व/ संस्था र पद	सम्पर्क नं
१	जनक बहादुर थारु	संयोजक	रा.सो.गा.पा.वडा नं. ६, अध्यक्ष	९८५८०७२००३
२	कुल बहादुर थारु	सदस्य	रा.सो.गा.पा.वडा नं. ६, सदस्य	९८६८३५२५१९
३	तारा प्रसाद कसेरा	सदस्य	रा.सो.गा.पा.वडा नं. ६, सदस्य	९८६८९४९५००
४	जुगरी थारु	सदस्य	रा.सो.गा.पा.वडा नं. ६, सदस्य	९८२२५४४८५१
५	सेतु बि. क.	सदस्य	रा.सो.गा.पा.वडा नं. ६, सदस्य	९८१४५५४७०६
६	शोभा कुमारी थारु	सदस्य	कृषि प्राबिधिक	९८६६७०२६३१
७	गोपि लाल थारु	सदस्य	अपाङ्ग	९८४८९५२७५५
८	गणेश थारु	सदस्य	स. आ. आ. का. स. केन्द्र	९८५८०२४४१०
९	राम बहादुर चन्द	सदस्य	प्रहरी चौकी फतेपुर ख	९८५८०२३५५०
१०	गिता कुमारी थारु	सदस्य	युवा क्लब	९८६८२९८८६७
११	चन्द्र प्रकाश शर्मा	सदस्य	नेकपा	९८६८०८६५८६
१२	भागिरथी लुंगेली	सदस्य	सहकारी	९८४८०९०१११
१३	घनिराम थारु	सदस्य	नेपाली कांग्रेस	९८४८०८३६९७
१४	लालमती राना	सदस्य	बी उरुप	९८६८९६००२८
१५	रुपेश कुमार श्रेष्ठ	सचिव	वडा सचिव	९८४८९२९५११

गठन मिति: २०७६ पुष १ बि. स.

टास्क फोर्स नाम सूची

स्थानीय खोज तथा उद्धार टोली

क्र. सं.	नाम	पद	लिङ्ग	जात
१	हरि बहादुर थारु	संयोजक	पुरुष	जनजाति
२	प्रदिप पौडेल	सदस्य	पुरुष	अन्य
३	बालक दास थारु	सदस्य	पुरुष	जनजाति
४	चन्द्र प्रकाश शर्मा	सदस्य	पुरुष	अन्य
५	सीता देवी बुढाथोकी	सदस्य	महिला	अन्य

पूर्व सूचना प्रणाली कार्यदल

क्र. सं.	नाम	पद	लिङ्ग	जात
१	गुरु प्रसाद थारु	संयोजक	पुरुष	जनजाति
२	माया खड्का	सदस्य	महिला	अन्य
३	अन्जु थारु	सदस्य	महिला	जनजाति
४	तारा देवी साकर्ी	सदस्य	महिला	दलित
५	शिव राज थारु	सदस्य	पुरुष	जनजाति

आवश्यकता मुल्यांकन तथा राहत व्यवस्थापन कार्यदल

क्र. सं.	नाम	पद	लिङ्ग	जात
१	गोबिन दह्रित	संयोजक	पुरुष	जनजाति
२	मदन बहादुर बुढा	सदस्य	पुरुष	अन्य
३	सीता शरण थारु	सदस्य	महिला	जनजाति
४	बम कुमारी थापा	सदस्य	महिला	जनजाति
५	साजन बुढामगर	सदस्य	पुरुष	जनजाति

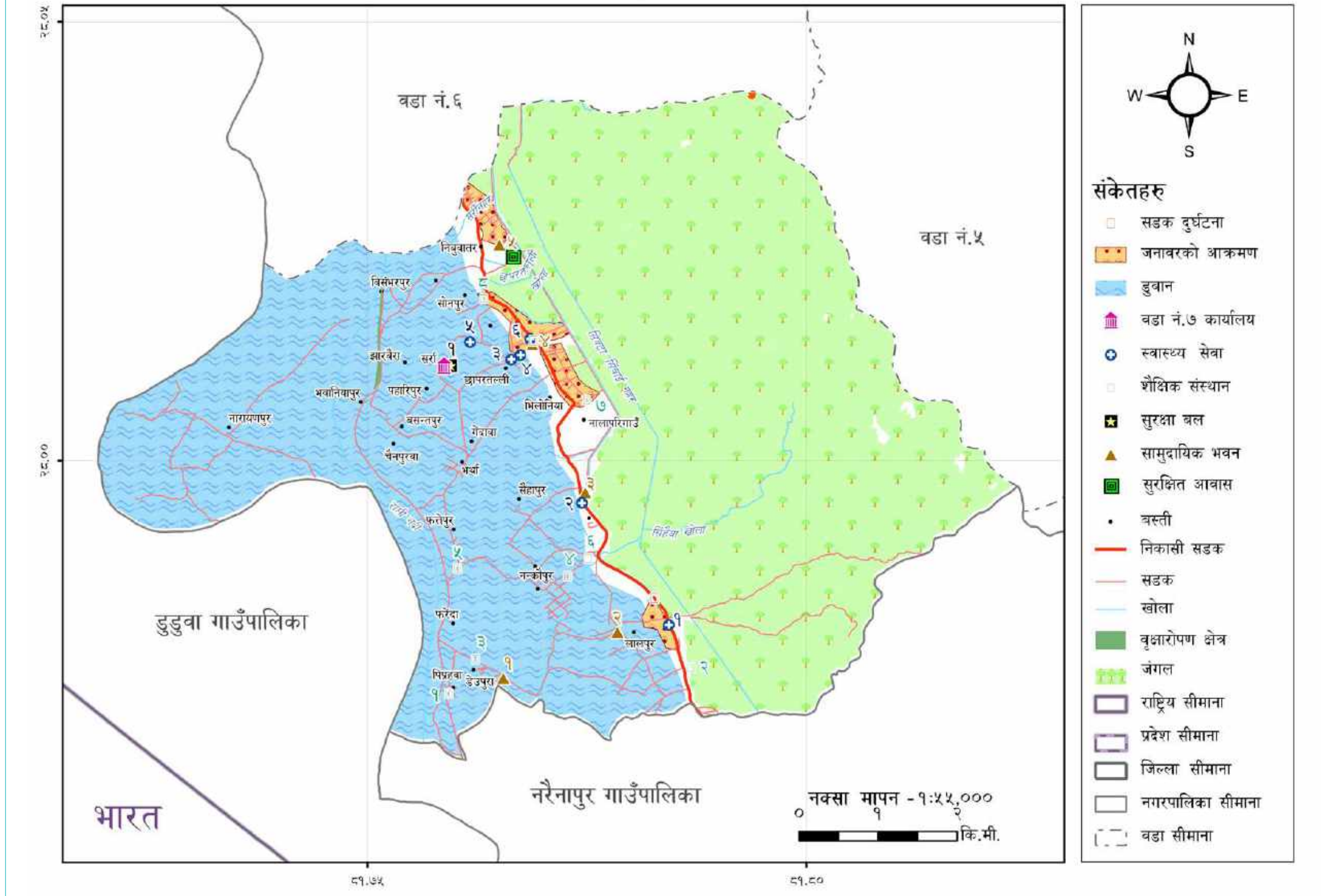
प्राथमिक उपचार कार्यदल

क्र. सं.	नाम	पद	लिङ्ग	जात
१	नियामत साई	संयोजक	पुरुष	अन्य
२	कल्पना सुनार	सदस्य	महिला	दलित
३	सावित्री चौधरी	सदस्य	महिला	जनजाति
४	बजारु थारु	सदस्य	पुरुष	जनजाति
५	देवी राम घर्तीमगर	सदस्य	पुरुष	जनजाति

वास तथा टास्क फोर्स

क्र. सं.	नाम	पद	लिङ्ग	जात
१	फव्नी लाल थारु	संयोजक	महिला	जनजाति
२	शोभा कुमारी थारु	सदस्य	महिला	जनजाति
३	देख लाल थारु	सदस्य	पुरुष	जनजाति
४	माया थारु	सदस्य	महिला	जनजाति
५	प्रतिर बुढाथोकी	सदस्य	पुरुष	अन्य

वडा नं. ७ को संकटासन्नता तथा क्षमता नक्सांकन - राप्ती सोनारी गाउँपालिका



प्रकोप स्तरिकरण

वडा ७

१ बाढी
 २ सर्पदंश
 ३ कृषिमा रोग
 ४ खुल्ला पशु
 ५ जनावर आतंक
 ६ पशुमा रोग
 ७ शीतलहर
 ८ हुरीबतास
 ९ अस्मिना पानी
 १० आगलागी
 ११ सडक दुर्घटना
 १२ महामारी
 १३ चट्याङ्ग

उच्च जोखिममा रहेका जनसंख्या

उमेर समुह ०-५	१०१६	उमेर समुह ७५+	१४९	आशक्त	२२९
---------------	------	---------------	-----	-------	-----

ऐतिहासिक समय रेखा

प्रकोपको प्रकार	साल र महिना	स्थान	भौतिक क्षति	सामाजिक क्षति	आर्थिक क्षति	मानवीय क्षति	प्राकृतिक क्षति	सूचना पुष्ट्याइको विधि
बाढी	२०४५	-	३०० घर क्षति	-	करिब ५० लाख जतिको खाद्यान्न, लताकपडा, सेतिवाली र पशुचौपायाँ (बाख्रा, भेडा, जाई गरेर २०० वटा) को क्षति	-	२००० विगाह कटान	विपद् व्यवस्थापन समितिसँगको बैठक
	२०६३	सर्दी, विस्मभरपुर, गुलालदिवा, कचनापुर, भवनीयापुर, भन्जबरा, बसन्तपुर, खल्ला, कजाडिया र पिपरहवा	सर्दी, बसन्तपुर, खल्ला, कजाडिया र पिपरहवा, देउपुर	-	करिब २ करोड जतिको खाद्यान्न, लताकपडा, सेतिवाली र पशुचौपायाँ (बाख्रा, भेडा, जाई गरेर १५० वटा) को क्षति	-	१५० हेक्टर सेति योग्य जमिन कटान	-
	२०७१	सर्दी, बसन्तपुर, खल्ला, कजाडिया र पिपरहवा, देउपुर	१५०० घर क्षति	-	करिब ३ करोड जतिको खाद्यान्न, लताकपडा, सेतिवाली र पशुचौपायाँ (बाख्रा, भेडा, जाई गरेर २५० वटा) को क्षति	-	२०० विगाह सेति योग्य जमिन कटान	-
	२०७४	सर्दी, सोनपुर, छपरठली, पहाडीपुर, नानपुर, लालपुर, हेलोनिचा, स्यापुर, उच्चा, जेन्दवा, बसन्तपुर, खल्ला, कजाडिया र पिपरहवा, देउपुर	२१०० घर क्षति	-	करिब ७ करोड जतिको खाद्यान्न, लताकपडा, सेतिवाली र पशुचौपायाँ (बाख्रा, भेडा, जाई गरेर ३५० वटा) को क्षति	२ जना घाइते	३०० विगाह सेति योग्य जमिन कटान	-
आगलागी	२०४०, २०४२, २०४५, २०५४	वसन्तापुर, जेँदवा मार्त, पिप्रहवा, भवानियापुर, शान्तिपुर, लालपुर	३०० घर जलेको	-	अनुमानित ५ करोड बराबरको क्षति	-	-	-
	२०७४ जेठ	वसन्तापुर	७ घर जलेको	-	२८ लाख बराबरको क्षति	१ बच्चा जलेको	-	-
	२०७५	-	-	-	२४ बाख्रा जलेको करिब २.५ लाखको क्षति	-	-	-
हावाहुरी	२०६३	-	दिप प्रकाश स्कूल, नेरा मा.वि., मदरसा, आधार भुत फतेपुर को भित्ता भत्केको, छानो उडाएको	-	-	१ जनाको मृत्यु	-	-
	२०६४ देखि २०७४	-	१५० घरको छानो उडाएको	-	२० लाखको क्षति	-	-	-
	२०७७ मदी	-	१ घरको छानो उडाएको	-	-	-	-	-

भौगोलिक सूचना प्रणाली विधिबाट तयार गरिएको राप्ती सोनारी गाउँपालिकाको नक्सा किताव

ऐतिहासिक समय रेखा

प्रकोपको प्रकार	साल र महिना	स्थान	भौतिक क्षति	सामाजिक क्षति	आर्थिक क्षति	मानवीय क्षति	प्राकृतिक क्षति	सूचना पुष्ट्याइको विधि
 सर्पदंश	२०५० देखि २०७८	-	-	-	-	७० जनाको मृत्यु	-	-
 पशु रोग	वार्षिक रूपमा	-	-	-	१५० बास्रा, भेडाको मृत्यु	-	-	-
 कृषि रोग	वार्षिक	-	-	-	१५% खेतिबाली नष्ट	-	-	-
	२०७६	वडा भरि नै	-	-	फौजि किराले धान बाली नष्ट	-	-	-

विपद व्यवस्थापन समितिको विवरण

क्र. सं.	नाम	पद	प्रतिनिधित्व/ संस्था र पद	सम्पर्क नं.
१	राम लखन थारु	संयोजक	वडा अध्यक्ष	९८५८०३०४८८
२	जीत बहादुर थारु	सदस्य	वडा सदस्य	९८६४९८७७५८
३	मिना थापा बुढामगर	सदस्य	वडा सदस्य	९८६६७२८६९२
४	जगरना हरिजन	सदस्य	वडा सदस्य	९८६४९९५९८३
५	इलहि गाडी	सदस्य	वडा सदस्य	९८९२४०७३९०
६	मनोज कुमार मिश्र	सदस्य	फतेपुर स्वास्थ्य चौकी	९८४८०७०९९३
७	जित बहादुर घर्ति	सदस्य	प्रहरी चौकी फतेपुर (का)	९८४७२५४३५६
८	शोभा कुमारी थारु	सदस्य	कृषि प्राविधिक	९८६६७२८६३९
९	यज्ञ नारायण शर्मा	सदस्य	नेपाल रेडक्रस फतेपुर	
१०	लक्ष्मन थारु	सदस्य	कुसुन्ध्या सामुदायिक वन प्रयोगकर्ता समूह	९८४४८८२५२४
११	उषा थारु	सदस्य	भगवती सामुदायिक वन प्रयोगकर्ता समूह	९८६८०६०८५८
१२	प्रेम कला गोसाए	सदस्य	युवा क्लब	
१३	इन्द्र कुमारी थापा	सदस्य	नेपाली कांग्रेस	९८६६७६९९९६
१४	राना बहादुर सुनार	सदस्य	नेपाल कम्युनिष्ट पार्टी	९८२२४३६९७४
१५	भरत थारु	सदस्य	अपाङ्ग	९८२६५५५३५६
१६	युवराज चौधरी	सदस्य	बी समूह	९८९५५३९८६३
१७	साबित राम मोर्य	सचिव	वडा सचिव	९८६८६४३८५६

गठन मिति: २०७६ पुष ७ बि. स.

टास्क फोर्स नाम सूची

स्थानीय खोज तथा उद्धार टोली

क्र. सं.	नाम	पद	लिङ्ग	जात
१	उषा चौधरी	संयोजक	महिला	जनजाति
२	पतिलाल रैदास	सदस्य	पुरुष	दलित
३	प्रह्लाद थारु	सदस्य	पुरुष	जनजाति
४	हरकिसन मल्ल	सदस्य	पुरुष	अन्य
५	सेवक राम थारु	सदस्य	पुरुष	जनजाति

पूर्व सूचना प्रणाली कार्यदल

क्र. सं.	नाम	पद	लिङ्ग	जात
१	यग नारायण शर्मा	संयोजक	पुरुष	अन्य
२	राम अचल चादव	सदस्य	पुरुष	अन्य
३	हुसेन नौ	सदस्य	पुरुष	अन्य
४	मालती प्रसाद पासी	सदस्य	पुरुष	दलित
५	लक्ष्मी भुसाल	सदस्य	महिला	अन्य

आवश्यकता मुल्यांकन तथा राहत व्यवस्थापन कार्यदल

क्र. सं.	नाम	पद	लिङ्ग	जात
१	इलाही गद्दी	संयोजक	पुरुष	अन्य
२	फते बहादुर हमाल	सदस्य	पुरुष	अन्य
३	रण बहादुर सुनार	सदस्य	पुरुष	दलित
४	कौम अहमद मुकेरी	सदस्य	पुरुष	अन्य
५	जागरण हरिजन	सदस्य	महिला	दलित

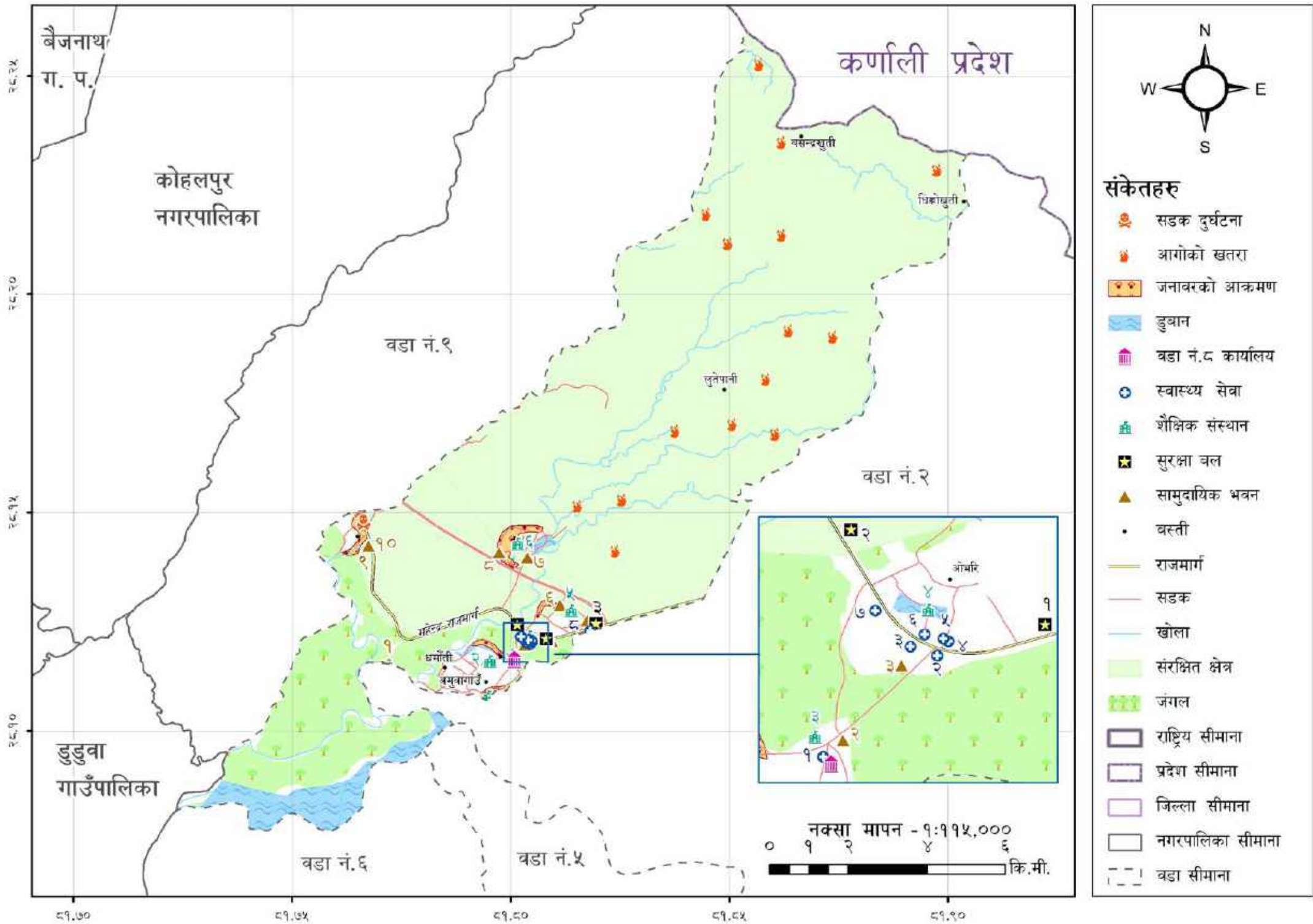
प्राथमिक उपचार कार्यदल

क्र. सं.	नाम	पद	लिङ्ग	जात
१	मनोज मिश्रा	संयोजक	पुरुष	अन्य
२	प्रेम कला गोसाई	सदस्य	महिला	अन्य
३	शोभा बि.के	सदस्य	महिला	दलित
४	महादेउ पाण्डे	सदस्य	पुरुष	अन्य
५	राम अचल चादव	सदस्य	पुरुष	अन्य

वास तथा टास्क फोर्स








क्र. सं.	नाम	पद	लिङ्ग	जात
१	इन्द्रकुमारी थापा	संयोजक	महिला	जनजाति
२	बेफा कुमारी थारु	सदस्य	महिला	जनजाति
३	सुवासिया थारु	सदस्य	महिला	जनजाति
४	घागरु रैदश	सदस्य	पुरुष	दलित
५	तिलक राम घोषी	सदस्य	पुरुष	दलित







वडा नं. ८ को संकटासन्नता तथा क्षमता नक्सांकन - राप्ती सोनारी गाउँपालिका



प्रकोप स्तरिकरण

वडा ८

 १ बाढी
  २ जनावर आतंक
  ३ सर्पदंश
  ४ छाडा पशु
  ५ कृषिमा रोग
  ६ सडक दुर्घटना
  ७ शीतलहर

 ८ पशुमा रोग
  ९ असिना पानी
  १० हुरीबतास
  ११ आगलागी
  १२ महामारी
  १३ चट्याङ्ग

उच्च जोखिममा रहेका जनसंख्या

उमेर समूह ०-५	३०५	उमेर समूह ७५+	८०	आशक्त	३९
---------------	-----	---------------	----	-------	----

ऐतिहासिक समय रेखा

प्रकोपको प्रकार	साल र महिना	स्थान	भौतिक क्षति	सामाजिक क्षति	आर्थिक क्षति	मानवीय क्षति	प्राकृतिक क्षति	सूचना पुष्ट्याइको विधि
 बाढी	२०५१	वालापुर, पेरानी	१५ घरमा क्षति	-	२० लाख घरायसी समाग्रि, लताकपडा, खाद्यान्न, खेतवाली र पशुचौपायाँको क्षति	-	२ विगाह खेतियोग्य जमिन, कटान, डुवान	विपद् व्यवस्थापन समितिसँगको बैठक
	२०६१	वालापुर, पेरानी	७ घरमा क्षति	-	१५ लाख घरायसी समाग्रि, लताकपडा, खाद्यान्न, खेतवाली र पशुचौपायाँको क्षति	-	५ विगाह खेतियोग्य जमिन, कटान, डुवान	-
	२०७१/८	वालापुर, पेरानी	३० घर क्षति	-	५० लाख बराबरको घरायसी समाग्रि, लताकपडा, खाद्यान्न, खेतवाली र पशुचौपायाँको क्षति	-	१० खेतियोग्य जमिन, कटान, डुवान	-
	२०७८	वडा भरि मै	५० घर क्षति	-	१ करोड बराबरको घरायसी समाग्रि, लताकपडा, खाद्यान्न, खेतवाली र पशुचौपायाँको क्षति	-	२० विगाह खेतियोग्य जमिन, कटान, डुवान	-
 आगलागी	२०७०	ओमरी	८ घर क्षति	-	२० लाख जतिको घरायसी समाग्रि, लताकपडा, खाद्यान्न	-	-	-
	२०७२	पेरानी	१ घर क्षति	-	५ लाख जतिको घरायसी समाग्रि, लताकपडा, खाद्यान्न	-	-	-
	२०७८	ओमरी, पेरानी	३ घर क्षति	-	१२ लाख जतिको घरायसी समाग्रि, लताकपडा, खाद्यान्न	-	-	-
 हावाहुरी	२०६७	ओमरी सहित सबै टोल	घरहरुको छाना उडाएका	-	१० लाख बराबरको क्षति	-	-	-
	२०५३, ०५८ र ०६५	बालापुरमा २ र ओमरीमा १ जना	-	-	-	३ जनाको मृत्यु	-	-
	२०७८	-	-	-	-	२ जनाको मृत्यु	-	-
	प्रत्येक वर्ष	-	-	-	सरदर ३ जनाको मृत्यु	-	-	-

ऐतिहासिक समय रेखा

प्रकोपको प्रकार	साल र महिना	स्थान	भौतिक क्षति	सामाजिक क्षति	आर्थिक क्षति	मानवीय क्षति	प्राकृतिक क्षति	सूचना पुष्ट्याइको विधि
 असिना	२०४८ र ०६८	-	-	-	गहुँ वाली नष्ट	-	-	-
 सडक दुर्घटना	प्रत्येक बर्ष	-	-	-	-	सरदर ४ जना	-	-
 खुल्ला चौपाया	प्रत्येक बर्ष	-	-	-	गहुँ वाली, धान बाली, मकै बाली नष्ट	-	-	-
 वन्यजन्तु आतंक	प्रत्येक बर्ष	-	-	-	सरदर ४५ वटा बाख्राका साथै खेतबालीमा गहुँ वाली, धान बाली, मकै बाली, आलु नष्टे गरेको	-	-	-

विपद व्यवस्थापन समितिको विवरण

क्र. सं.	नाम	पद	प्रतिनिधित्व/ संस्था र पद	सम्पर्क नं
१	खुम बहादुर बस्नेत	संयोजक	वडा अध्यक्ष	९८५८०२५१२८
२	लेखराज थारु	सदस्य	वडा सदस्य	९८४८०८६०२०
३	विर मान खड्का	सदस्य	वडा सदस्य	९८४०९६५५२६
४	नैना खत्री	सदस्य	वडा सदस्य	९८६९९८९४३२
५	तारा देवी वि.क.	सदस्य	वडा सदस्य	९८४८२९८९७२
६	प्रेमा खत्री	सदस्य	कृषि प्राविधिक	९८६६८९५३६७
७	प्रतिक्षा पुन	सदस्य	स्वास्थ्य चौकी	९८६९७४९२४७
८	मोहन के सी	सदस्य	नेपाल प्रहरी	९८४४८२३५९७
९	अमर बहादुर खड्का	सदस्य	नेपाल रेडक्रस	९८५८०४२०९६
१०	निमा देवि पुन मगर	सदस्य	नेपाली कांग्रेस	९८४४८२४४४८
११	लोकेन्द्र बहादुर बिष्ट	सदस्य	वे.क.पा	
१२	मोहन गौतम	सदस्य	सशस्त्र प्रहरी समशेरगंज	९८५८०४२०९६
१३	धनवीर कामी	सदस्य	जेष्ठ नागरिक	
१४	सुमित्रा थारु	सदस्य	गैरसरकारी संस्था	
१५	मिन बहादुर पुन	सचिव	वडा सचिव	९९८६४८५९४४०

गठन मिति: २०७६ मंसिर ३० बि. स.

टास्क फोर्स नाम सूची

स्थानीय खोज तथा उद्धार टोली

क्र. सं.	नाम	पद	लिङ्ग	जात
१	मोहन गौतम	संयोजक	पुरुष	अन्य
२	चमराज कुसरी	सदस्य	पुरुष	अन्य
३	इमर खत्री	सदस्य	पुरुष	अन्य
४	मीम बहादुर वली	सदस्य	पुरुष	अन्य
५	मीम सर्पली	सदस्य	महिला	दलित
६	केशव नाथ योगी	सदस्य	पुरुष	अन्य

पूर्व सूचना प्रणाली कार्यदल

क्र. सं.	नाम	पद	लिङ्ग	जात
१	महावीर खड्का	संयोजक	पुरुष	अन्य
२	शशि राम खड्का	सदस्य	पुरुष	अन्य
३	सुशील बि.के.	सदस्य	पुरुष	दलित
४	रामनाथ थारु	सदस्य	पुरुष	जनजाति
५	धनी सुनार	सदस्य	महिला	दलित

आवश्यकता मुल्यांकन तथा राहत व्यवस्थापन कार्यदल

क्र. सं.	नाम	पद	लिङ्ग	जात
१	पृथ्वी बहादुर खत्री	संयोजक	पुरुष	अन्य
२	वीर बहादुर खत्री	सदस्य	पुरुष	अन्य
३	शीर्ष बहादुर भण्डारी	सदस्य	पुरुष	अन्य
४	तारा कुसरी	सदस्य	महिला	अन्य
५	देव बहादुर वली	सदस्य	पुरुष	अन्य

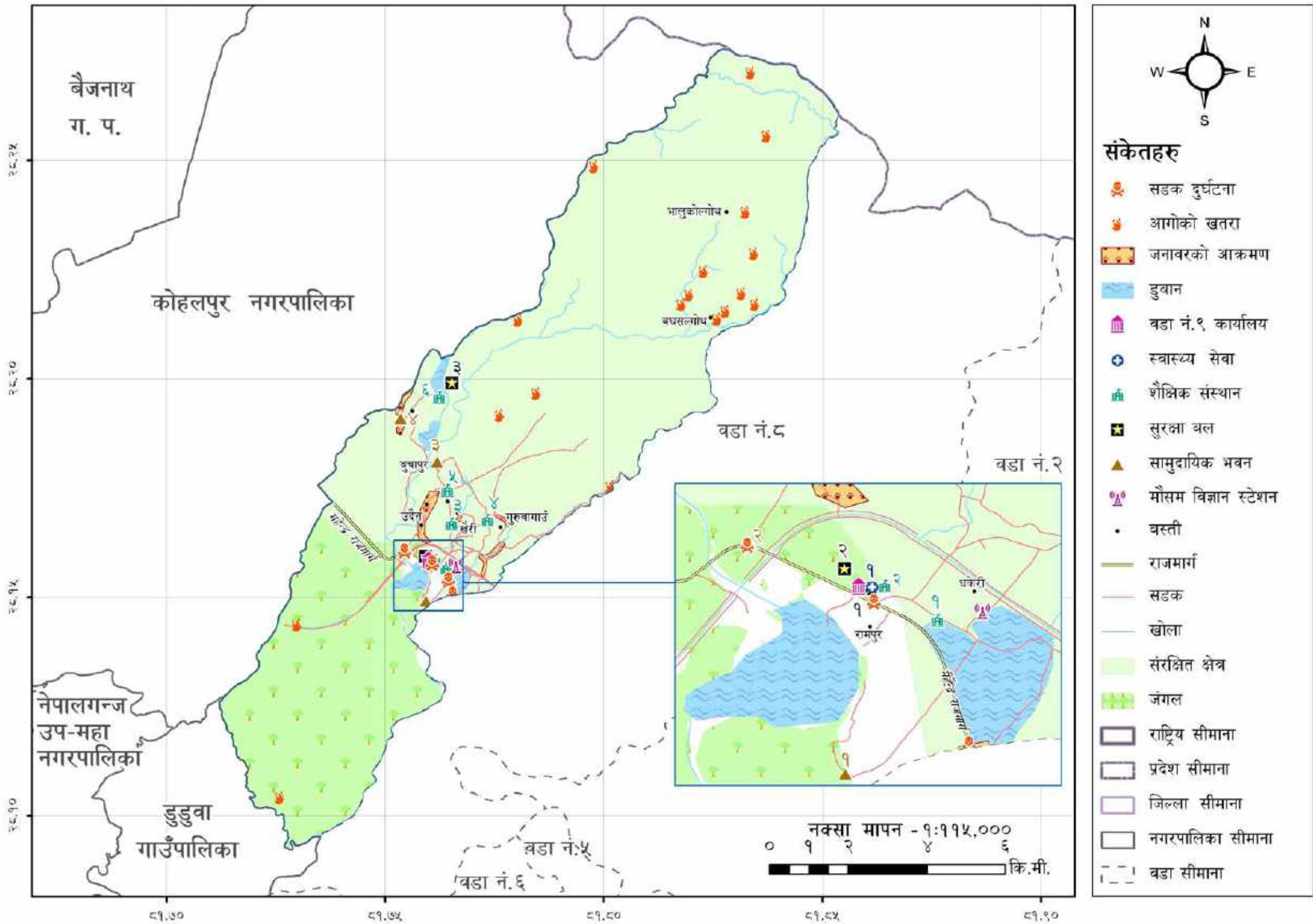
प्राथमिक उपचार कार्यदल

क्र. सं.	नाम	पद	लिङ्ग	जात
१	प्रतिक्षा पुन	संयोजक	महिला	जनजाति
२	रम्बा वली	सदस्य	महिला	अन्य
३	घलक ओली	सदस्य	पुरुष	अन्य
४	रेस्मि कुमारी खड्का	सदस्य	महिला	अन्य
५	चन्द्रमणि डाँगी	सदस्य	पुरुष	अन्य

वास तथा टास्क फोर्स

क्र. सं.	नाम	पद	लिङ्ग	जात
१	कालीराम थारु	संयोजक	पुरुष	जनजाति
२	लाल बहादुर परियार	सदस्य	पुरुष	दलित
३	धिरज खड्का	सदस्य	पुरुष	अन्य
४	लाल बहादुर दमाई	सदस्य	पुरुष	अन्य

वडा नं. ९ को संकटासन्नता तथा क्षमता नक्सांकन - राप्ती सोनारी गाउँपालिका



प्रकोप स्तरिकरण

वडा ८

१ बाढी
 २ जनावर आतंक
 ३ सर्पदंश
 ४ छाडा पशु
 ५ कृषि रोग
 ६ शीतलहर
 ७ सडक दुर्घटना
 ८ हुरीबतास
 ९ पशुमा रोग
 १० आगलागी
 ११ असिना पानी
 १२ महामारी
 १३ चट्याङ्ग

उच्च जोखिममा रहेका जनसंख्या

उमेर समुह ०-५	८३३	उमेर समुह ७५+	६९	आशक्त	४८
---------------	-----	---------------	----	-------	----

ऐतिहासिक समय रेखा

प्रकोपको प्रकार	साल र महिना	स्थान	भौतिक क्षति	सामाजिक क्षति	आर्थिक क्षति	मानवीय क्षति	प्राकृतिक क्षति	सूचना पुष्ट्याइको विधि
बाढी	२०७१	पुरै वडा	७ घर क्षति	-	करिब ४५ लाख	-	सैतियोच्य जमिन, कटान, डुवान, वाली र वोट बिरुवा नष्ट	-
	२०७४	पुरै वडा	६ घर क्षति, १०० घर डुबान	-	करिब ५० लाख बराबर	-	३ विगाह सैतियोच्य जमिन कटान, १० विगाह पटान	-
सडक दुर्घटना	२०४५ - २०७५	-	-	-	-	४०जनाको मृत्यु	-	-
वन्यजन्तु आतंक	प्रत्येक वर्ष	पुरै वडा	-	-	सरदर ३५ वटा बास्रा खाने गरेको, बाँदर र बँदेलले मर्के, गहुँ, आलु, नष्ट गरेको	-	-	-
छाडा जाई	प्रत्येक वर्ष	-	-	-	४०% मर्के, गहुँ, धान बाली, आलु साथै तरकारी बाली नष्ट गरेको	-	-	-
हावाहुरी	प्रत्येक वर्ष	सरदर २० वटा घरको छानो उडाउने गरेको	-	-	-	-	-	-
पशु रोग	प्रत्येक वर्ष	-	-	-	सरदर १५० बास्रा मरेको	-	-	-
कृषिमा रोग	प्रत्येक वर्ष	-	-	-	१०% धान, मर्के, गहुँ बारीमा किराको प्रकोप	-	-	-
सर्पदंश	प्रत्येक वर्ष	-	-	-	-	सरदर २ जनाको मृत्यु	-	-

विपद व्यवस्थापन समितिको विवरण

क्र. सं.	नाम	पद	प्रतिनिधित्व/ संस्था र पद	सम्पर्क नं
१	महावीर वली	संयोजक	वडा अध्यक्ष	९८५८०२६६७८
२	पूर्ण ब. वली	सदस्य	वडा सदस्य	९८४८०९९८२९
३	मिना कुमारी विष्ट	सदस्य	वडा सदस्य	९८६७४६७६८५
४	सिता कुमारी वि.क.	सदस्य	वडा सदस्य	९८४८९३५५९७०
५	श्रीधर उपाध्यय	सदस्य	वडा सदस्य	९८४८०२२९८२
६	जय बहादुर कार्की	सदस्य	पशु शाखा कार्यालय	
७	हरी अधिकारी	सदस्य	विद्यालय	
८	मद्र के.सी.	सदस्य	विद्यालय	
९	कुमार के.सी.	सदस्य	प्रहरी चौकी ढकेरी	९८४७९९८३५४
१०	दल बहादुर खड्का	सदस्य	नेपाली कांग्रेस	९८४८०४६९७८
११	गणेश थापा	सदस्य	स्वास्थ्य चौकी ढकेरी	
१२	रुपलाल डाँगी	सदस्य	रा.प्र.पा	९८६८०६६५५६
१३	धन सिंह वली	सदस्य	नेपाल रेडक्रस	
१४	कमला विष्ट	सदस्य	सामुदायिक वन	
१५	तुलसी पुन	सदस्य	बाल क्लब	
१६	तेज कुमारी वली	सदस्य	महिला सहकारी	
१७	रोशन कुमार वली	सचिव	वडा सचिव	९८५८०२५५०९

गठन मिति: २०७६ पुष १२ बि. स.

टास्क फोर्स नाम सूची

स्थानीय खोज तथा उद्धार टोली

क्र. सं.	नाम	पद	लिंग	जात
१	दल बहादुर खड्का	संयोजक	पुरुष	अन्य
२	बसन्ती थारु	सदस्य	महिला	अन्य
३	कर्ण बहादुर खड्का	सदस्य	पुरुष	अन्य
४	पार्वती थारु	सदस्य	महिला	जनजाति
५	तारा बहादुर डाँगी	सदस्य	पुरुष	अन्य

प्राथमिक उपचार कार्यदल

क्र. सं.	नाम	पद	लिंग	जात
१	मनोज वली	संयोजक	पुरुष	अन्य
२	लिला राज ओली	सदस्य	महिला	अन्य
३	दल बहादुर ओली	सदस्य	पुरुष	अन्य
४	इन्द्र बि.के.	सदस्य	महिला	दलित
५	राज कुमार के.सी.	सदस्य	पुरुष	अन्य

पूर्व सूचना प्रणाली कार्यदल

क्र. सं.	नाम	पद	लिङ्ग	जात
१	पूर्ण बहादुर ओली	संयोजक	पुरुष	अन्य
२	छत्र बहादुर बि.के.	सदस्य	पुरुष	दलित
३	माधव पौडेल	सदस्य	पुरुष	अन्य
४	बसन्ती थारु	सदस्य	महिला	जनजाति
५	संजिता थारु	सदस्य	महिला	जनजाति

वास तथा टास्क फोर्स

क्र. सं.	नाम	पद	लिङ्ग	जात
१	हिरा जंग शाह	संयोजक	पुरुष	अन्य
२	बिनिता थारु	सदस्य	महिला	जनजाति
३	दीपा बि.के.	सदस्य	महिला	दलित
४	पियारी थारु	सदस्य	महिला	जनजाति
५	जेनी थारु	सदस्य	महिला	जनजाति

आवश्यकता मुल्यांकन तथा राहत व्यवस्थापन कार्यदल

क्र. सं.	नाम	पद	लिङ्ग	जात
१	रमभा के.सी.	संयोजक	महिला	अन्य
२	चेत बहादुर ओली	सदस्य	पुरुष	अन्य
३	चम कुमारी ओली	सदस्य	पुरुष	अन्य
४	अन्जु थारु	सदस्य	महिला	जनजाति
५	तुलसी पुन	सदस्य	महिला	जनजाति



महत्वपूर्ण सम्पर्क विवरण

स्थानीय विपद व्यवस्थापन समिति

निर्वाचित जनप्रतिनिधिहरु

राप्ती सोनारी गाँउपालिका स्थानिय विपद व्यवस्थापन समिति

क्र. सं.	नाम थर	प्रतिनिधित्व	पद	संस्था	सम्पर्क नं
१	लाहुराम थारु	अध्यक्ष	अध्यक्ष	राप्ती सोनारी गा. पा.	९८५८०२६६८०
२	धनि कुमारी खत्री	उपाध्यक्ष	सदस्य	राप्ती सोनारी गा. पा.	९८५८०८२२२२
३	चन्द्र बहादुर वलि	वडा अध्यक्ष	सदस्य	राप्ती सोनारी गा. पा.	९८२२९९८७९२
४	मदन वलि	वडा अध्यक्ष	सदस्य	राप्ती सोनारी गा. पा.	९८४८२२३०९४
५	गंगाराम थारु	वडा अध्यक्ष	सदस्य	राप्ती सोनारी गा. पा.	९८४८२६४२५६
६	कान्छा थारु	वडा अध्यक्ष	सदस्य	राप्ती सोनारी गा. पा.	९८४८९७७७४९५
७	भगरु थारु	वडा अध्यक्ष	सदस्य	राप्ती सोनारी गा. पा.	९८५८०४२२५९
८	जनक थारु	वडा अध्यक्ष	सदस्य	राप्ती सोनारी गा. पा.	९७४२२२२२४२
९	रामलखन थारु	वडा अध्यक्ष	सदस्य	राप्ती सोनारी गा. पा.	९८५८०३०४८८
१०	सुम बहादुर बस्नेत	वडा अध्यक्ष	सदस्य	राप्ती सोनारी गा. पा.	९८५८०२५९२८
११	महाविर वलि	वडा अध्यक्ष	सदस्य	राप्ती सोनारी गा. पा.	९८५८०२६९७४
१२	लोक बहादुर शाहि	प्र.प्र.अ.	सदस्य	राप्ती सोनारी गा. पा.	९८५८०५५५९६
१३	राममणी बस्नेत	शिक्षा शाखा	सदस्य	राप्ती सोनारी गा. पा.	९८५८०२५९८०
१४	यथेष्ठ पुन	भौतिक पुर्वधार शाखा	सदस्य	राप्ती सोनारी गा. पा.	९८५९०३३२३९
१५	गौरव लामिछाने	लेखा अधिकृत	सदस्य	राप्ती सोनारी गा. पा.	९८५८०५६६०७
१६	जय कार्की	पशु सेवा शाखा	सदस्य	राप्ती सोनारी गा. पा.	९८४८०२८९६४
१७	शुरेश शर्मा	स्वास्थ्य शाखा	सदस्य	राप्ती सोनारी गा. पा.	९८४९२७७५४६९
१८	चन्दा शाहि	कृषि शाखा	सदस्य	राप्ती सोनारी गा. पा.	९८४६७७७६४३
१९	महेन्द्र खड्का	जिन्सी शाखा	सदस्य	राप्ती सोनारी गा. पा.	९८५८०४९४९२
२०	जानार्दन शर्मा	सुचना प्रविधी शाखा	सदस्य	राप्ती सोनारी गा. पा.	९८४८०५५५९९
२१	सम्भना दलामी	महिला बालबालिका शाखा	सदस्य	राप्ती सोनारी गा. पा.	९८६८००२०६७
२२	धनसिंह वलि		सदस्य	ने.रे.सो. कचनपुर	९८४८०८५२३७
२३	मिम राणा		सदस्य	नेका पाटि प्रतिनिधि	९८४९६७९५७२
२४	प्रकाश सुवेदी		सदस्य	स.प्र. बल	९८५९२७२०४८
२५	लेख राज वलि		सदस्य	ने.रे.सो. कुसुम	९८४८०९८२५८
२६	मिलनध्वज खान		सदस्य	निकुञ्ज नेपाली सेना	९८०४५३४७४४
२७	हरिद्वर थारु		सदस्य	बेस बाँके	९८४८३७९२०२
२८	यज्ञ नारायण कुर्मी		सदस्य	ने.रे.सो. कचनपुर	९८४८०२९६४
२९	शुशिल चौधरी		सदस्य	विपद विज्ञ	९८४८२३९७०७
३०	दोलख झाँगि		सदस्य	विपद विज्ञ	९८५८०२०९५९
३१	प्रकाश सुवेदी		सदस्य	स.प्र. बल	९८५९२७२०४८

राप्ती सोनारी गाँउपालिका स्थानिय विपद व्यवस्थापन समिति

क्र. सं.	नाम थर	प्रतिनिधित्व	पद	संस्था	सम्पर्क नं
३२	डम्बर सुनार		सदस्य	बी ारुप	९८५८०६७०९५
३३	मिम राणा		सदस्य	नेका पाटि प्रतिनिधि	९८४९६७९५७२
३४	तुल्सी थारु		सदस्य	नेकपा छमाले पाटि प्रतिनिधि	९८४८०३५०४६
३५	चिम बहादुर घर्ति		सदस्य	नेकपा माओबादि पाटि प्रतिनिधि	९८५८०३५८३९
३६	जीवन न्यौपाने		सदस्य सचिव	राप्ती सोनारी गा. पा.	९८५८०२५९८०

राप्ती सोनारी गाँउपालिका निर्वाचित पदाधिकारी

क्र. सं.	नाम थर	पद	सम्पर्क नं
१	लाहुराम थारु	अध्यक्ष	९८५८०२६६८०
२	धनी कुमारी खत्री	उपाध्यक्ष	९८४८९३०८४५
३	चन्द्र बहादुर वली	वडा नं १ वडाध्यक्ष	९८२२९९८७९२
४	मदन कुमार वली	वडा नं २ वडाध्यक्ष	९८४८२२३०९८
५	गंगाराम थारु	वडा नं ३ वडाध्यक्ष	९८४८२६४२५६
६	कान्छा थारु	वडा नं ४ वडाध्यक्ष	९८४८९७७७४९५
७	भगरु थारु	वडा नं ५ वडाध्यक्ष	९८५८०४२२५९
८	जनक बहादुर थारु	वडा नं ६ वडाध्यक्ष	९८५८०७०००३
९	राम लखन थारु	वडा नं ७ वडाध्यक्ष	९८९५५५५४८८
१०	सुम बहादुर बस्नेत	वडा नं ८ वडाध्यक्ष	९८५८०२५९२८
११	महावीर वली	वडा नं ९ वडाध्यक्ष	९८५८०२६९७४
१२	दमकला जैसी	महिला सदस्य	९८६६७२६९४२
१३	नैनी कुमारी खत्री	महिला सदस्य	९८९२५८३००३
१४	मीना कुमारी विष्ट	महिला सदस्य	९८६७७६७६७५
१५	लिला नेपाली	महिला सदस्य	९८९२५८९३६९
१६	देवराज कुमाल	दलित/अल्पसंख्यक सदस्य	९८४८०९९६४४
१७	पतरी दमाई	दलित/अल्पसंख्यक सदस्य	९८२४५९४७६९

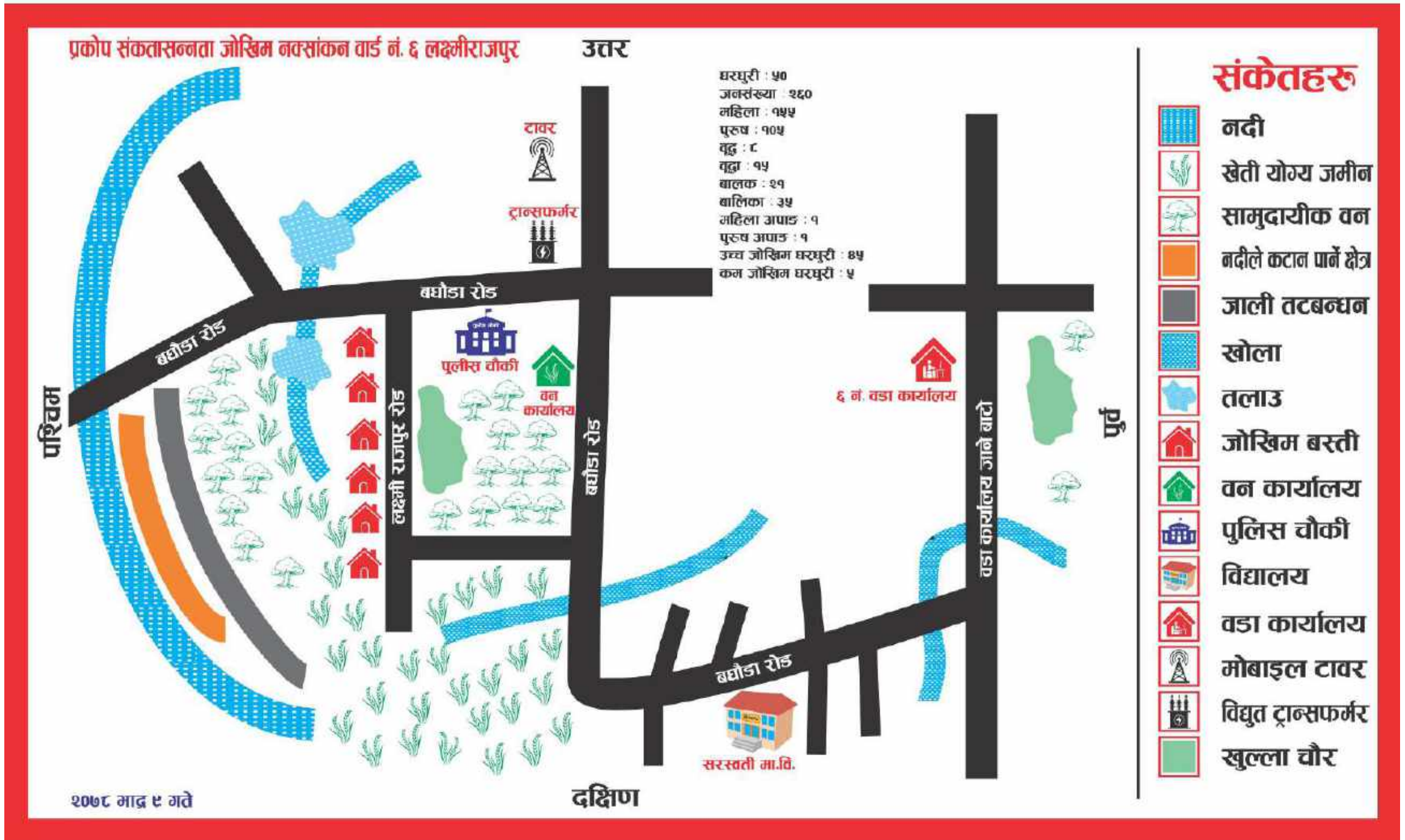


अनुसूची

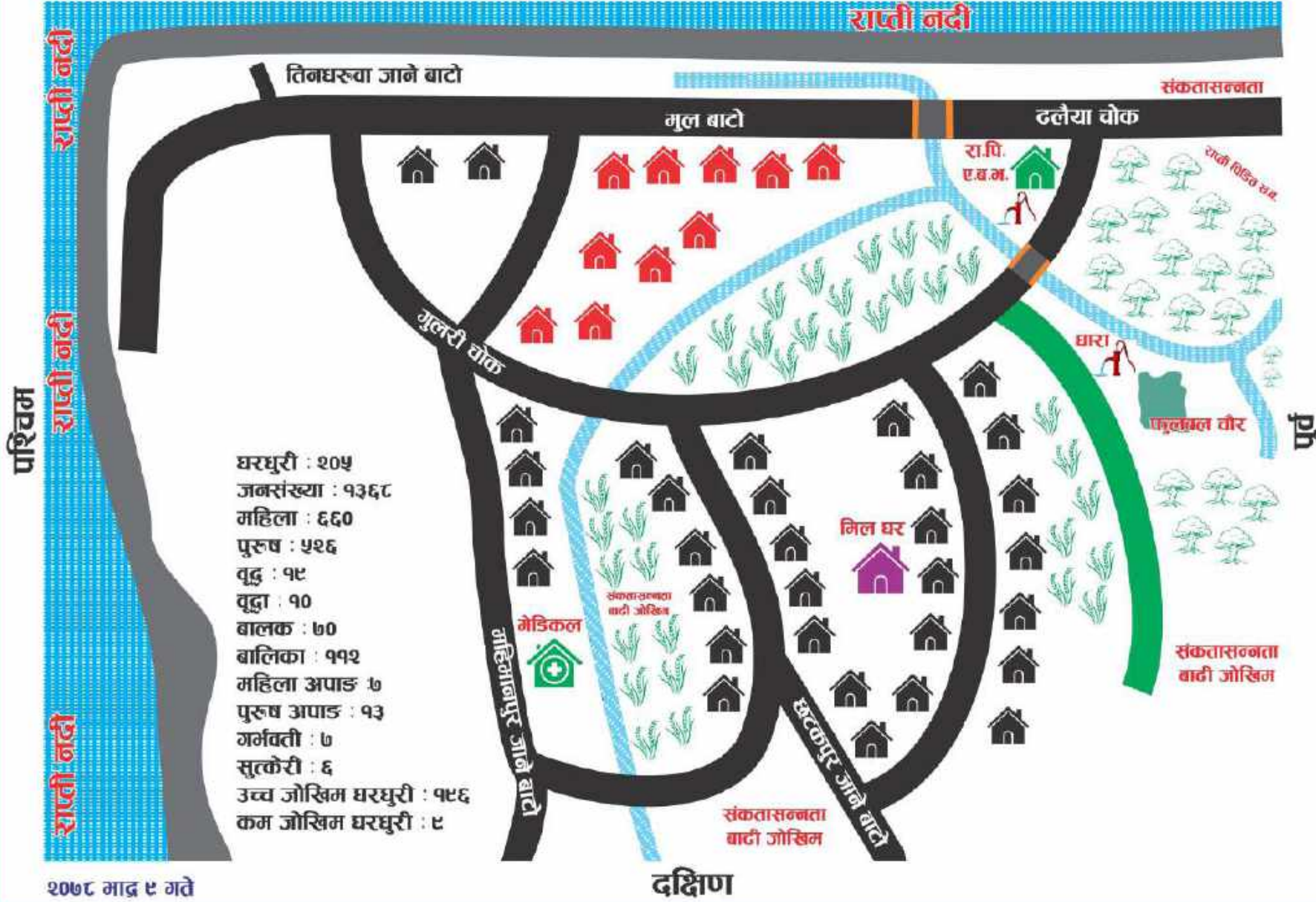
वडा नम्बर ६ र ७ को पी.आर.ए. उपकरण (PRA-tool) माफत
सामुदायिक स्तरका जोखिम नवसाहरु (१९ समुदाय)

प्रकोप संकतासन्नता जोखिम नक्सांकन वाई नं. ६ मेहमानपुर उत्तर





प्रकोप संकतासन्नता जोखिम नक्सांकन वाई नं. ६ गुलरि/दलेया उत्तर



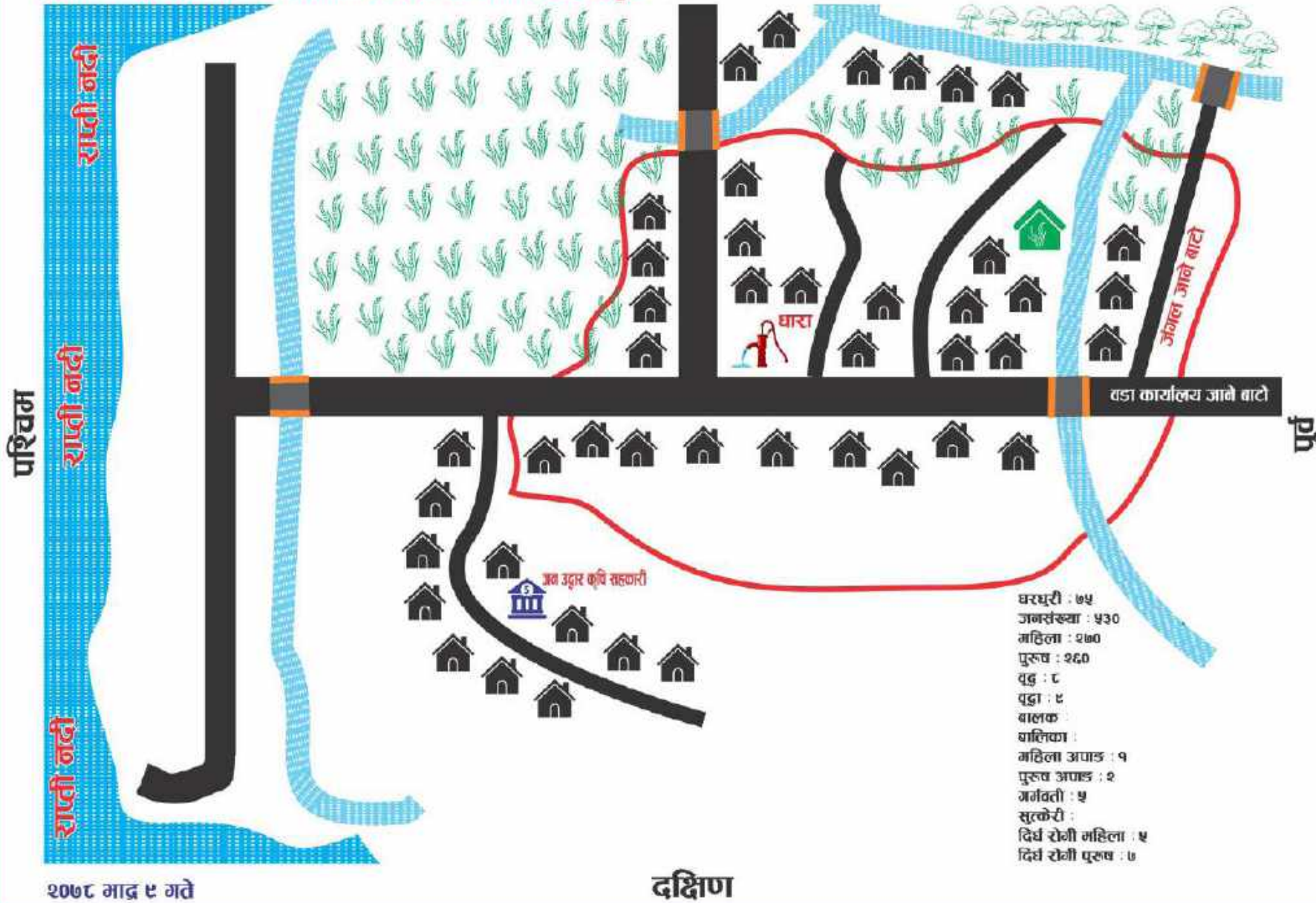
प्रकोप संकतासन्नता जोखिम नक्सांकन वाई नं. ६ डाँडाँ टेपरी उत्तर



संकेतहरू

- बाढी
- राप्ती नदी
- घर
- खेती योग्य जमीन
- जोखिम बस्ती
- सहकारी
- चर्च
- दीर्घ रोगी
- विद्यालय
- नहर
- जोखिम क्षेत्र
- तटबन्ध
- मन्दिर
- धारा
- खोप केन्द्र
- विद्युत ट्रान्सफर्मर

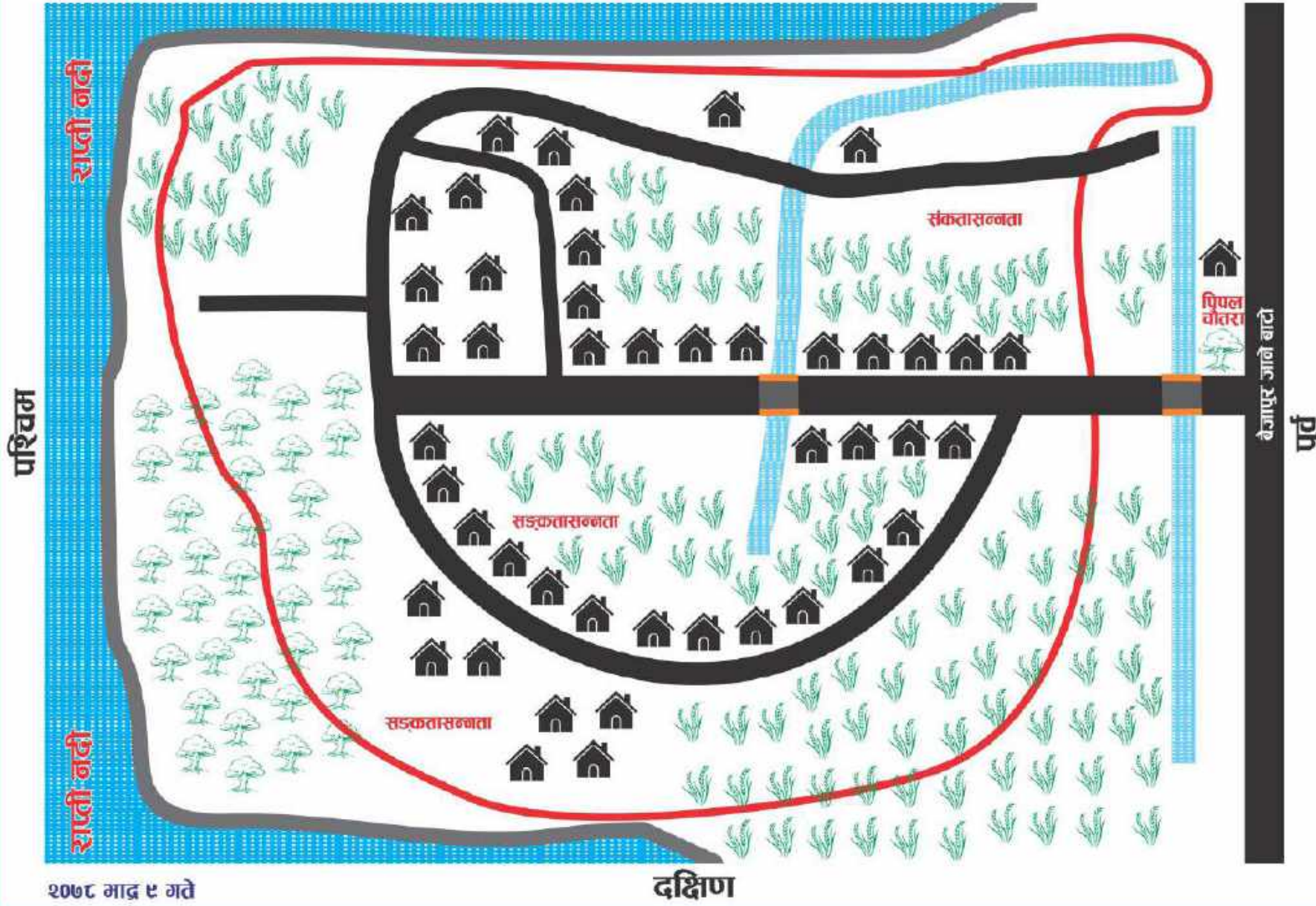
प्रकोप संकतासन्नता जोखिम नक्सांकन वार्ड नं. ६ छटकपुर उत्तर



संकेतहरू

- बाटो
- राप्ती नदी
- नहर
- घर
- खेती योग्य जमीन
- राप्ती पिडित सा.व.
- सङ्कतासन्नता
- घारा
- पुल
- सामुदायिक भवन
- बैंक

प्रकोप संकतासन्नता जोखिम नक्सांकन वार्ड नं. ६ खल्ला टेपरी उत्तर



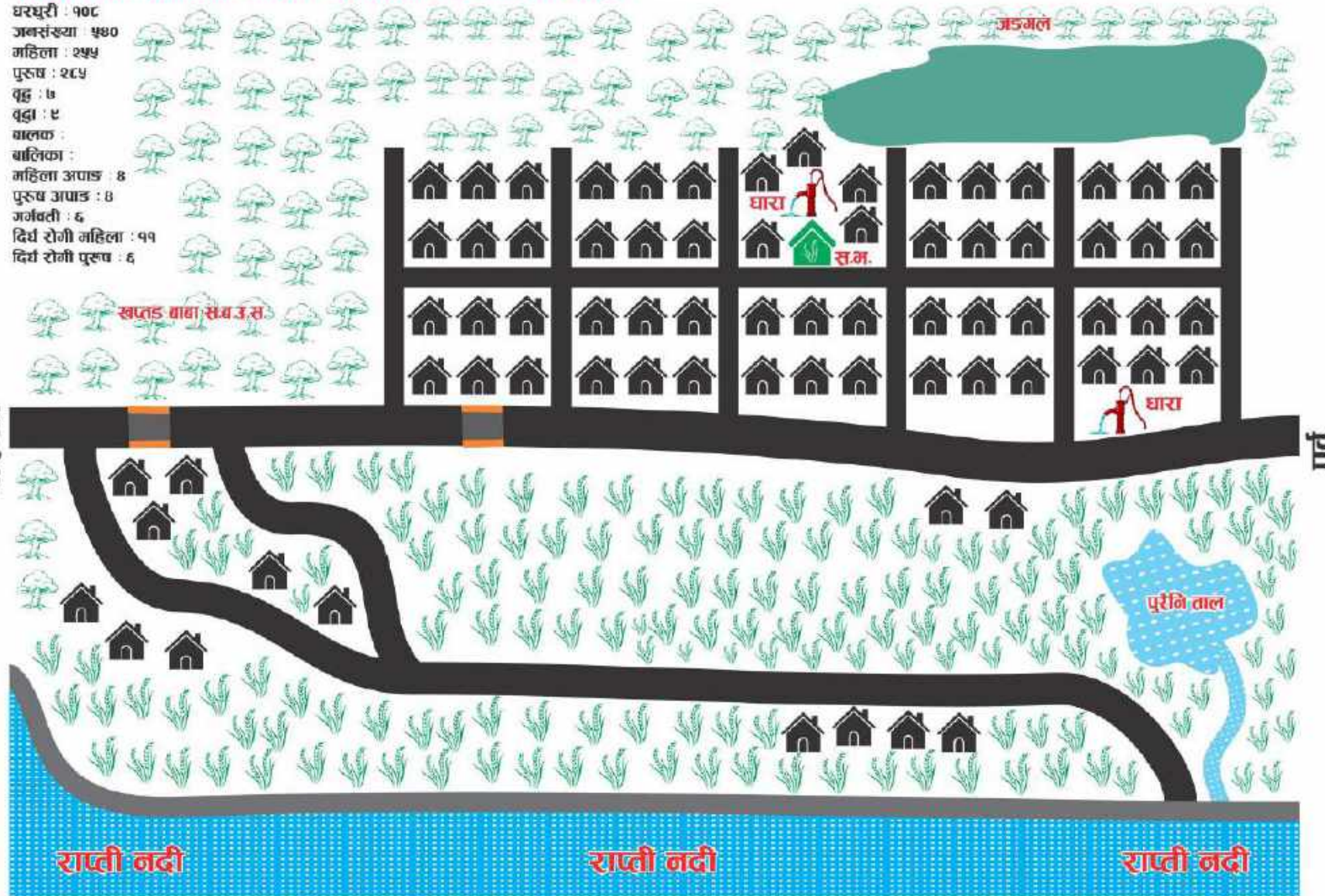
संकेतहरू

- बाटो
- राप्ती नदी
- धारा
- घर
- नहर
- खेती योग्य जमीन
- तटबन्धन
- सङ्कतासन्नता
- सामुदायीक वन
- पुल
- पिपल चौतरा

घरघुरी : ५८
जनसंख्या : ५३५
महिला : २६०
पुरुष : २७०
पुढ : ५
पुढा : ५०
बालक : ८२
बाहिष्कृत : २८
महिला अपाङ्ग : ५
पुरुष अपाङ्ग : ६
जर्मवती : १
सुकेरी : ३
उच्च जोखिम घरघुरी : ५८
कम जोखिम घरघुरी : ८

प्रकोप संकतासन्नता जोखिम नक्सांकन वाई नं. ६ पदनाहा उत्तर

घरघुरी : १०८
 जनसंख्या : ५९०
 महिला : २५५
 पुरुष : ३३५
 वृद्ध : ४
 वृद्धा : ५
 बालक :
 बालिका :
 महिला अपांड : ४
 पुरुष अपांड : ४
 गर्भवती : ६
 दिर्घ रोगी महिला : ११
 दिर्घ रोगी पुरुष : ६



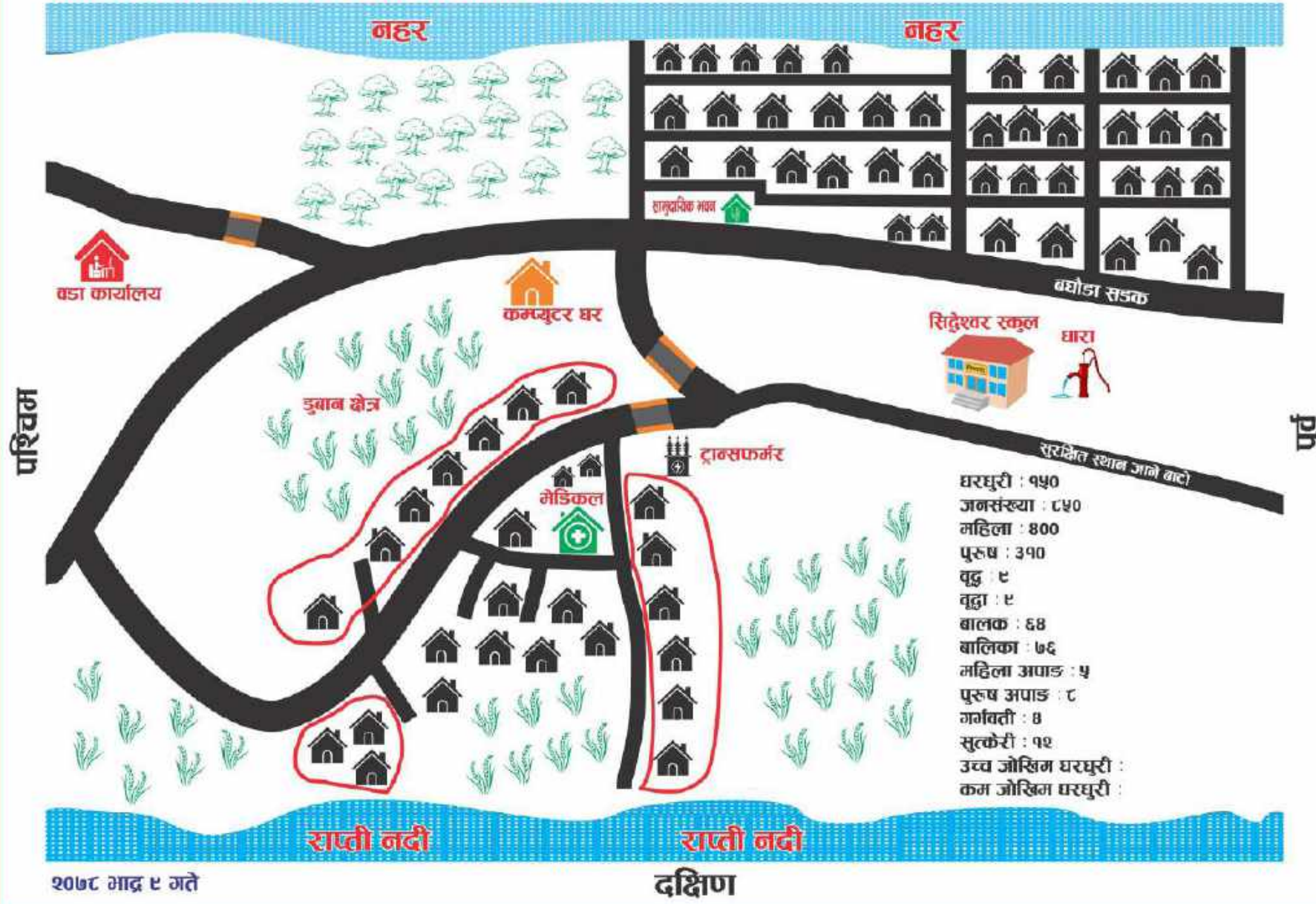
संकेतहरू

-  बाटो
-  तटबन्ध
-  राप्ती नदी
-  पुल
-  घारो
-  घर
-  खप्तडबाबा सामुदायिक वन
-  सडकतासन्नता
-  खेती योग्य जमीन
-  सहकारी भएको घर
-  खेल मैदान चौर
-  ताल
-  सामुदायिक भवन

२०७८ माघ ५ गते

दक्षिण

प्रकोप संकतासन्नता जोखिम नक्सांकन वार्ड नं. ६ सिधनवा उत्तर



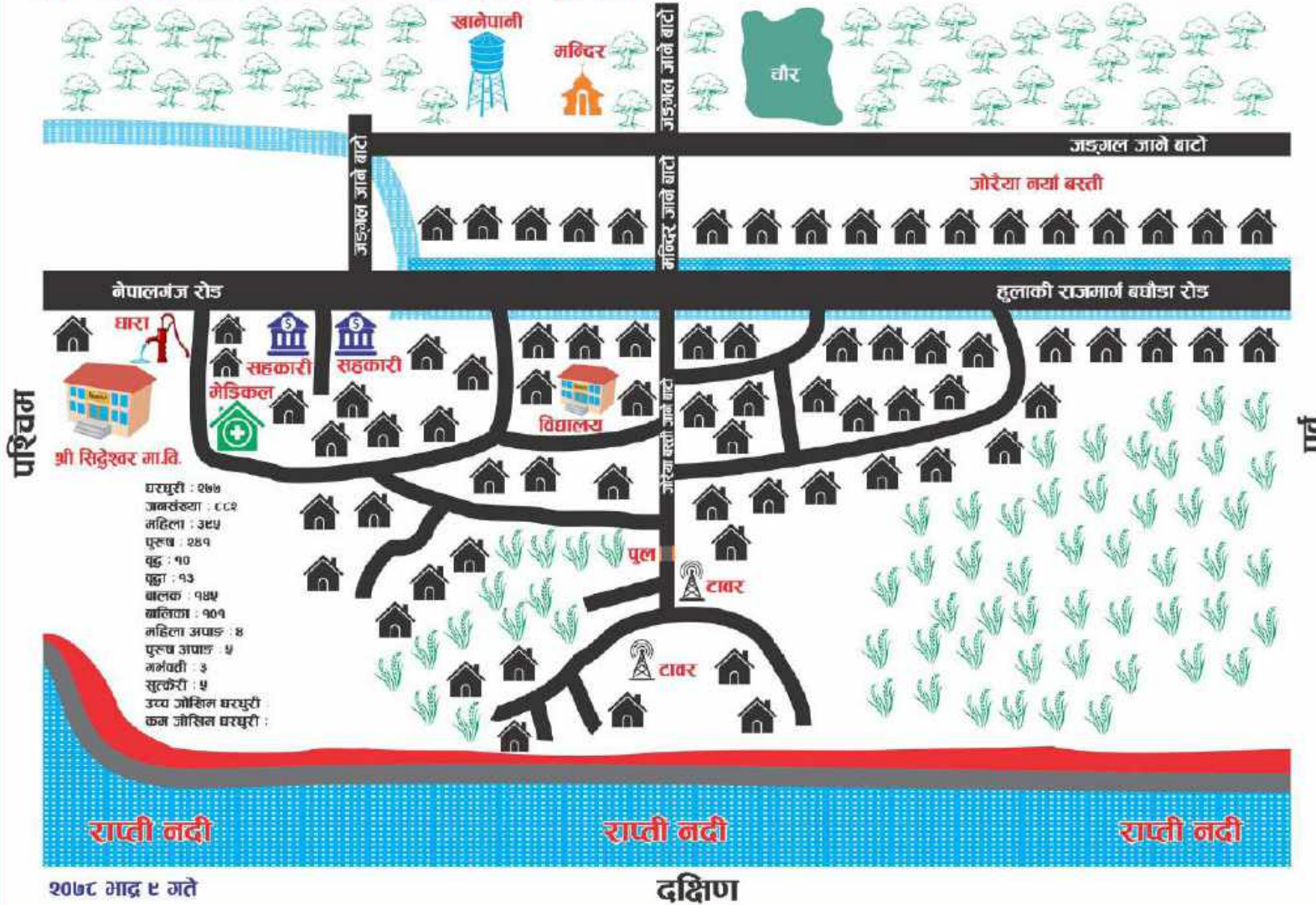
संकेतहरू

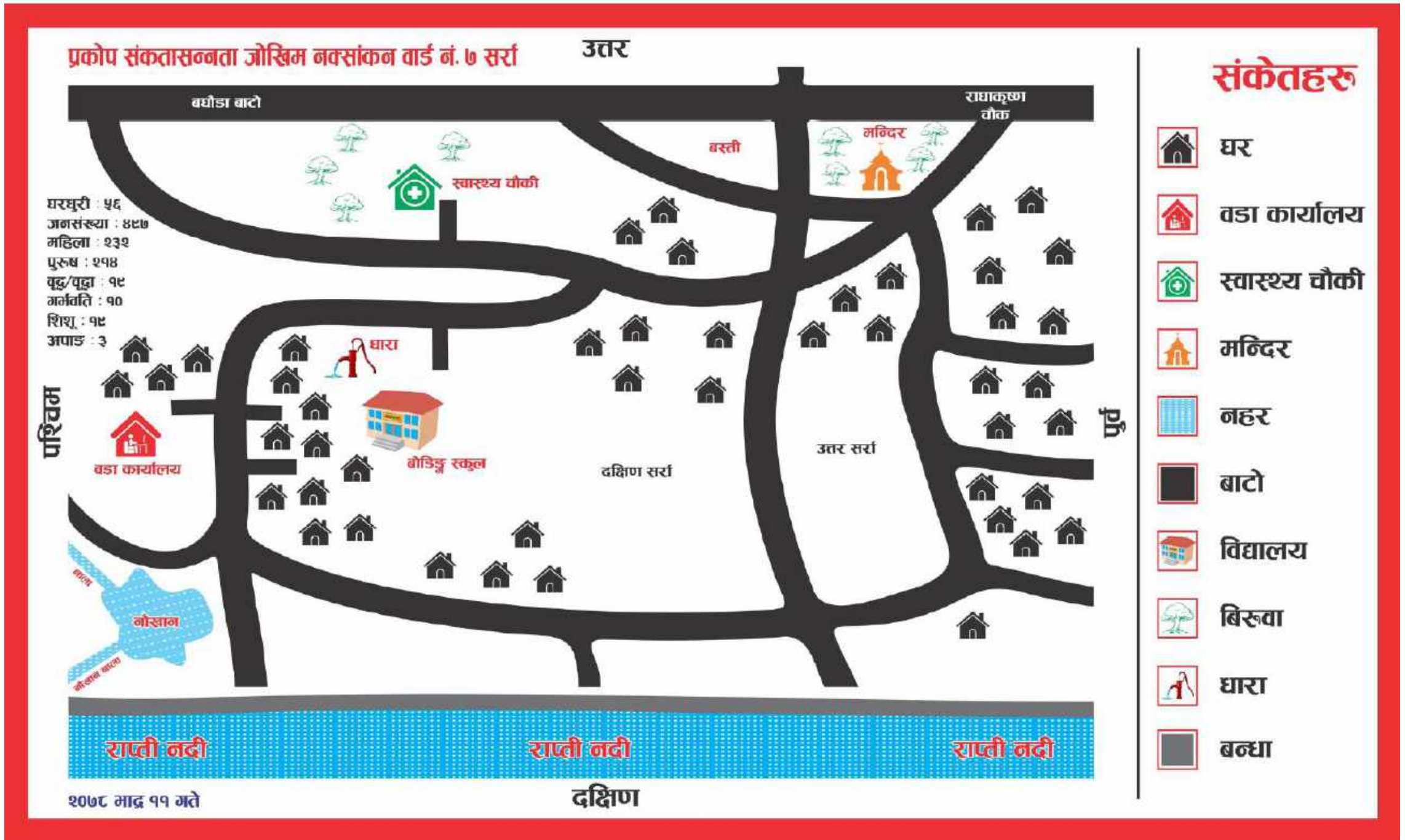
- बाटो
- राप्ती नदी
- नहर
- कम्प्युटर घर
- मेडिकल
- वडा कार्यालय
- वन
- घर
- खेती योग्य जमिन
- पुल
- विद्यालय
- घारा
- संकतासन्नता
- ट्राब्सफर्मर
- सामुदायिक भवन

२०७८ भाद्र ९ गते

दक्षिण

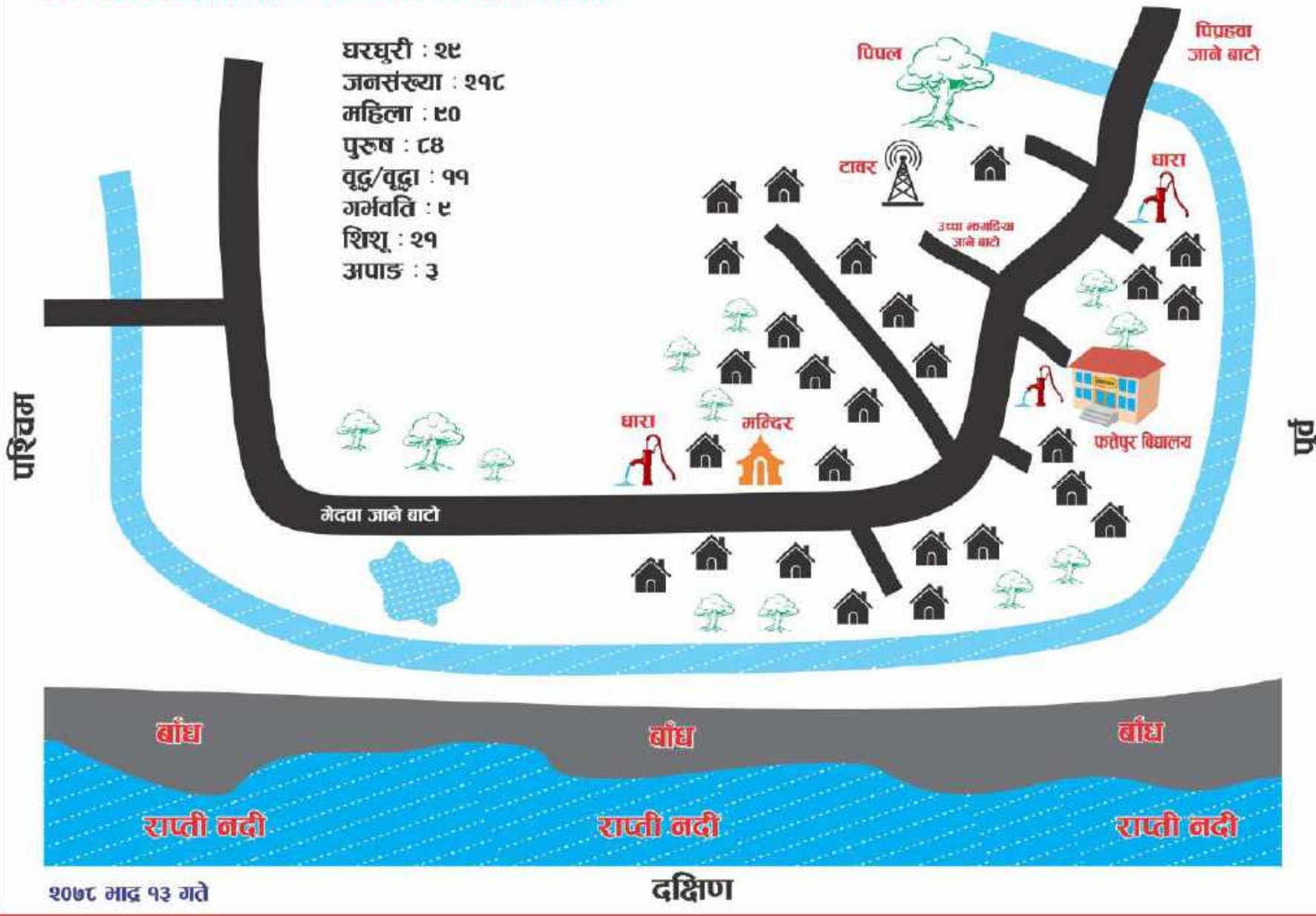
प्रकोप संकतासन्नता जोखिम नक्सांकन वार्ड नं. ६ मोहनपुर जोरैया उत्तर





प्रकोप संकटासन्नता जोखिम नक्सांकन वार्ड नं. ७ खल्ला भगडिया उत्तर

घरघुरी : २८
 जनसंख्या : ११८
 महिला : ६०
 पुरुष : ८८
 वृद्ध/वृद्धा : ११
 गर्भवति : ६
 शिशु : २१
 अपाङ्ग : ३



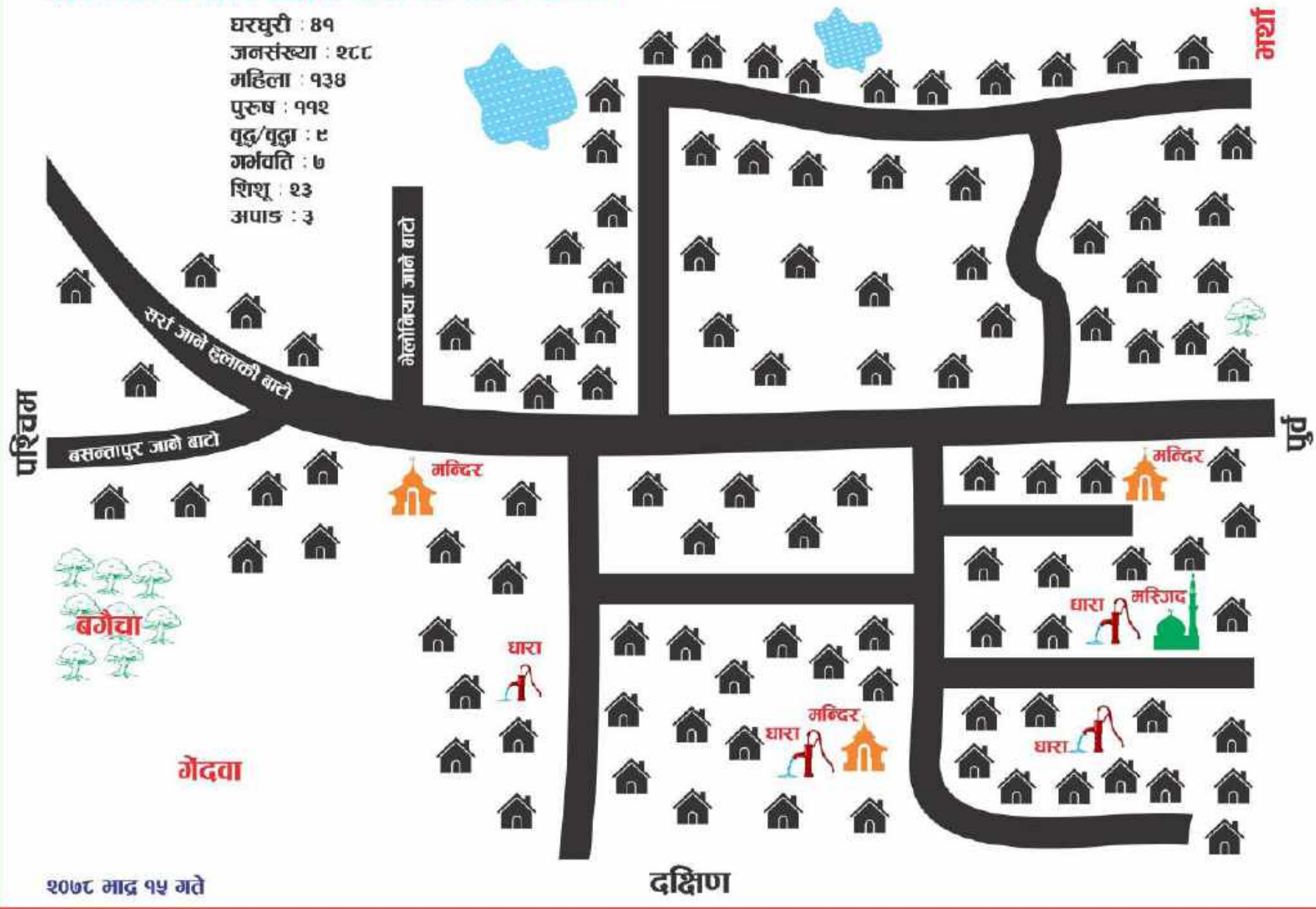
- ### संकेतहरू
-  घर
 -  टावर
 -  बाँध
 -  मन्दिर
 -  नहर
 -  बाटो
 -  विद्यालय
 -  बिरुवा
 -  घारा
 -  पोखरी
 -  नदी

२०७८ माघ १३ गते

दक्षिण

प्रकोप संकतासन्नता जोखिम नक्सांकन वार्ड नं. ७ मर्था

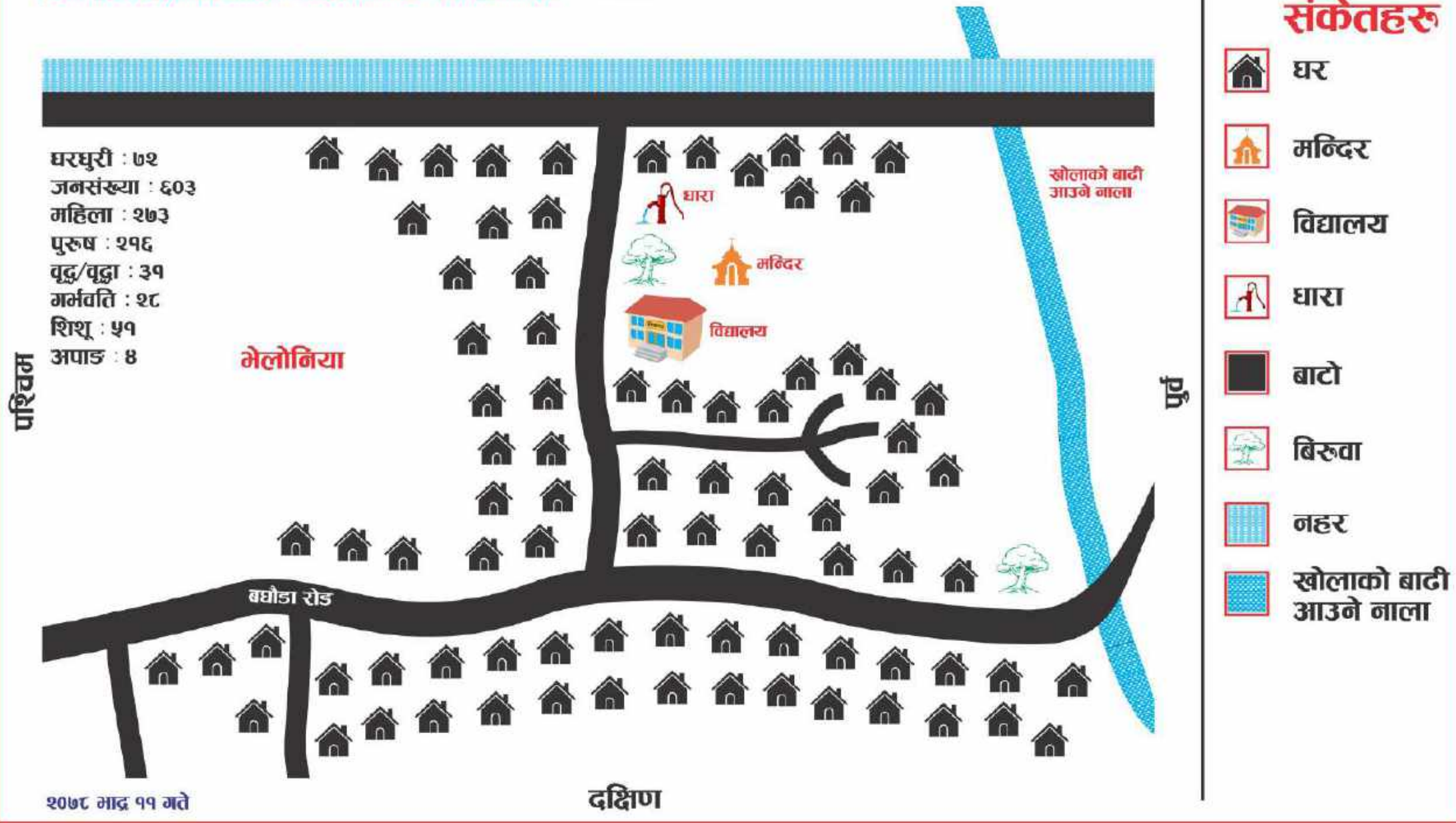
घरघुरी : ८१
 जनसंख्या : २८८
 महिला : १३८
 पुरुष : १५०
 वृद्ध/वृद्धा : ८
 गर्भवति : ७
 शिशु : २३
 अपाङ्ग : ३

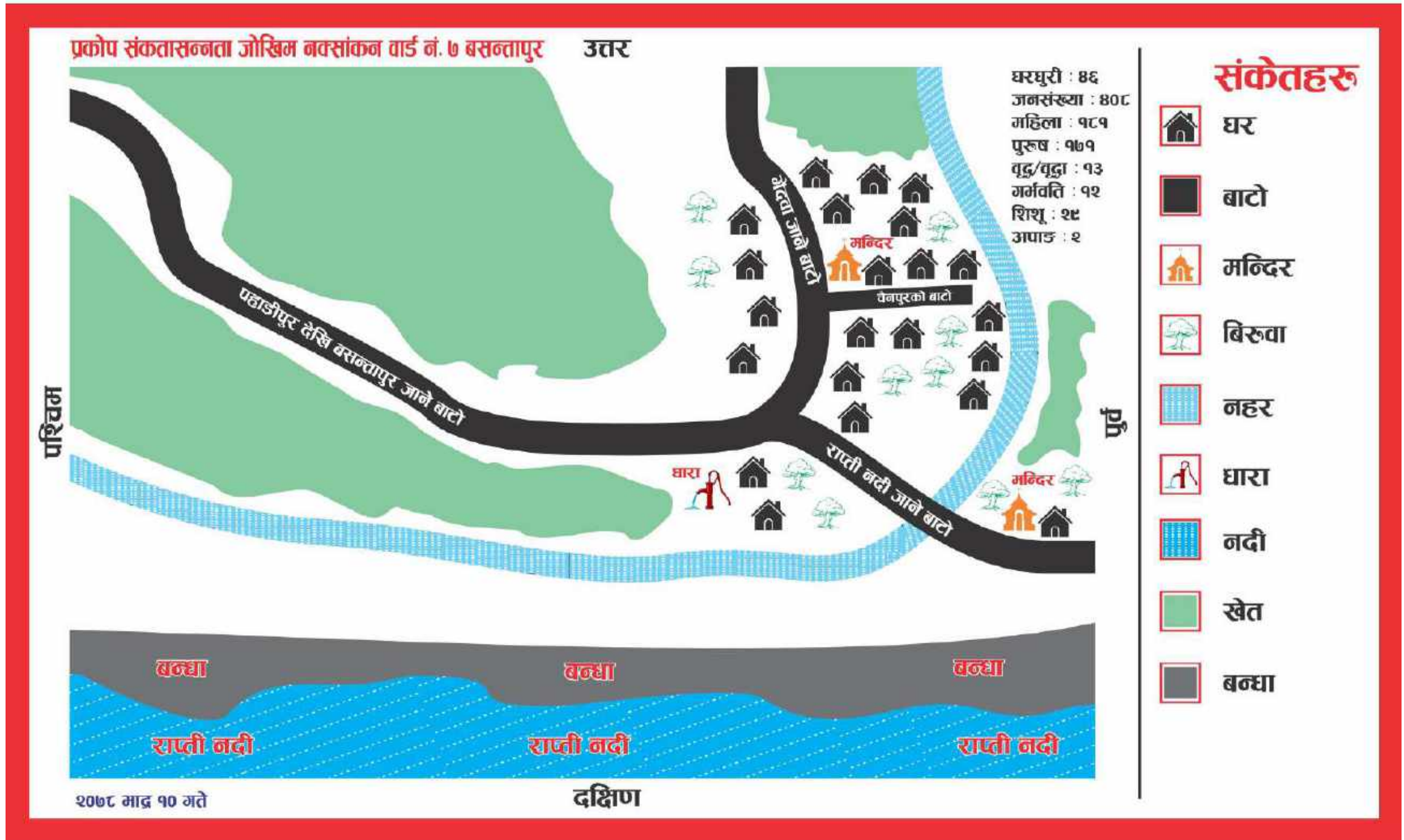


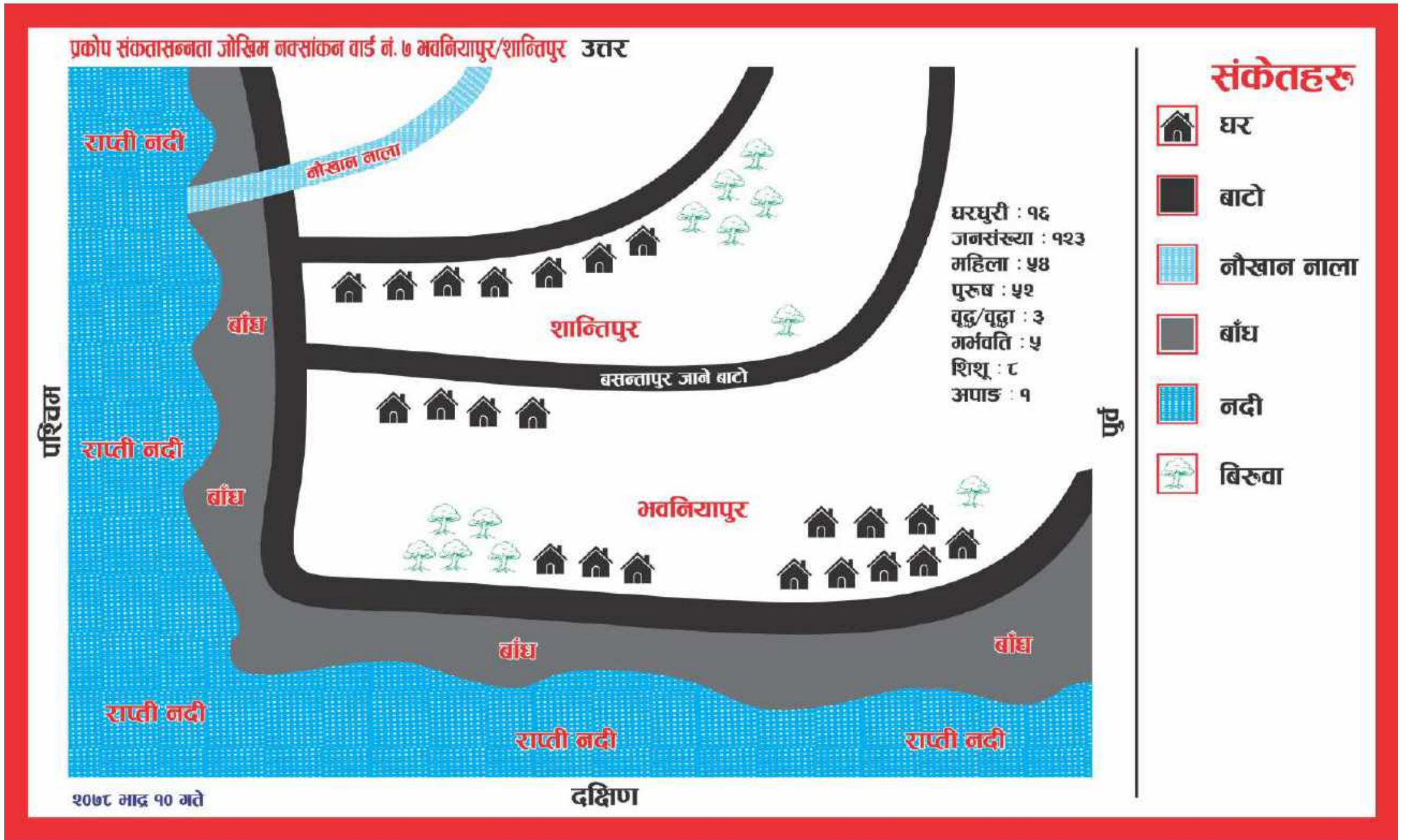
- संकेतहरू**
-  घर
 -  मन्दिर
 -  बाटो
 -  बिरुवा
 -  घारा
 -  मस्जिद
 -  ताल

२०७८ माघ १५ गते

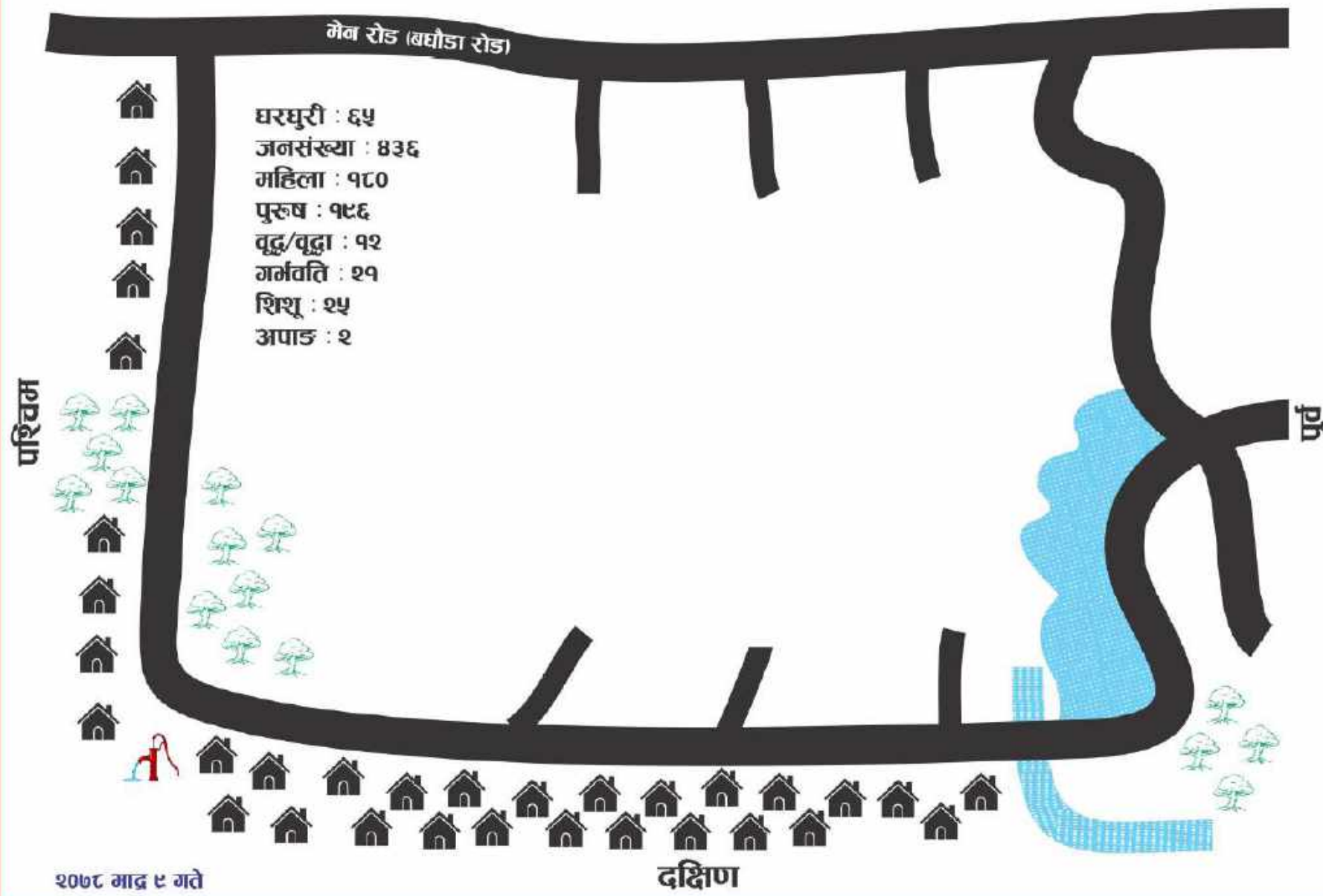
प्रकोप संकटासन्नता जोखिम नक्सांकन वार्ड नं. ७ भेलोनिया उत्तर



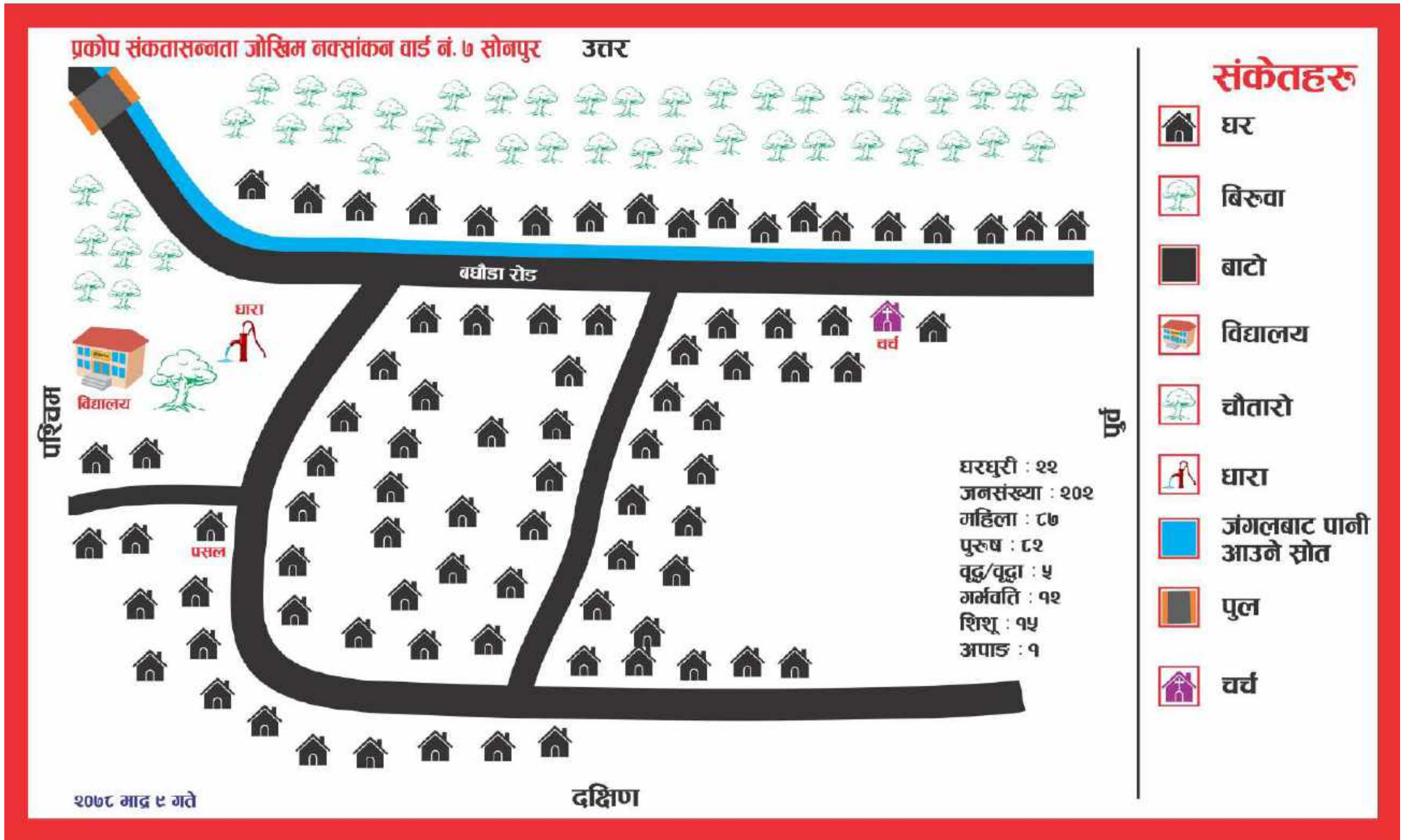


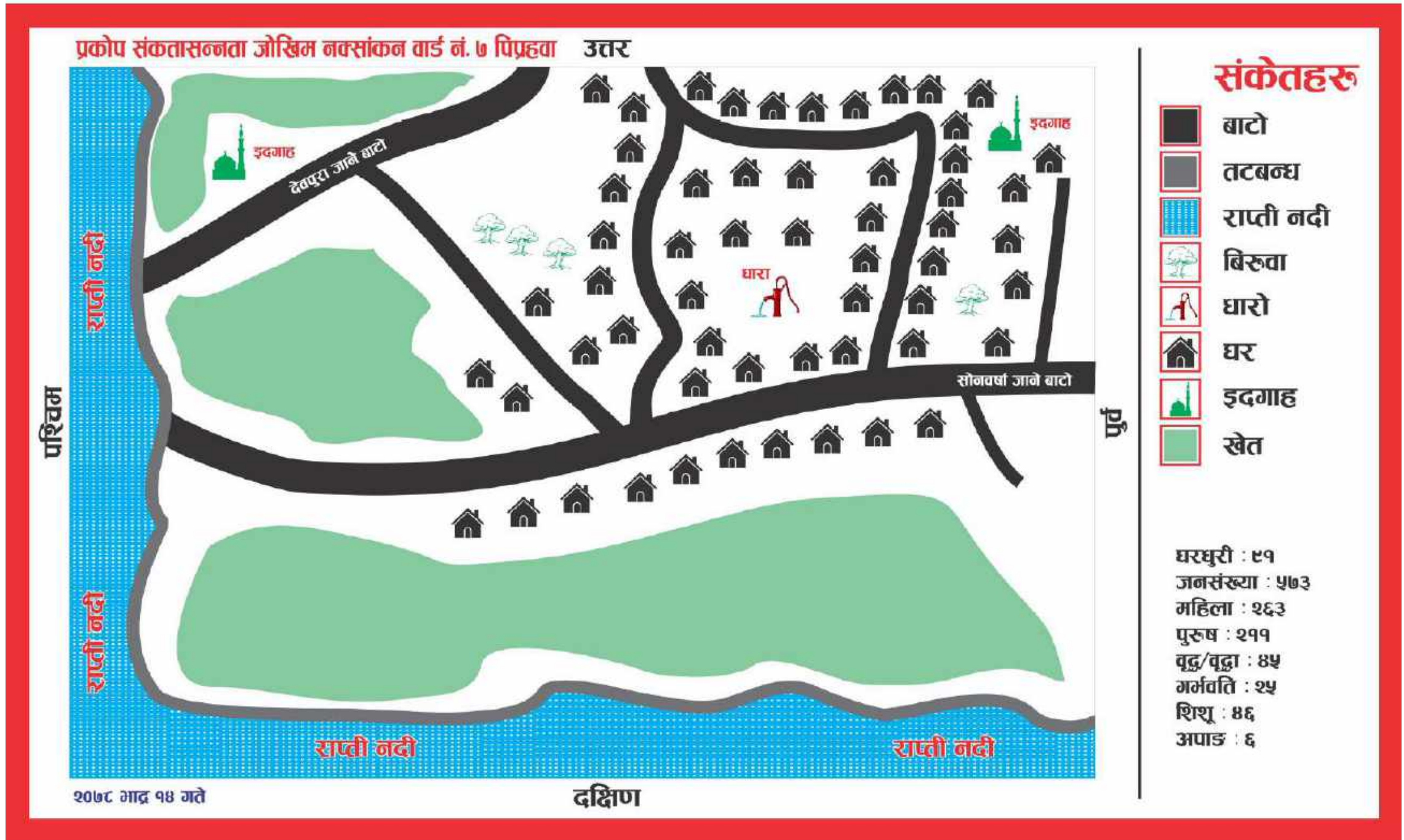


प्रकोप संकतासन्नता जोखिम नक्सांकन वाई नं. ७ छपरतल्ली उत्तर




- संकेतहरू**
-  घर
 -  बाटो
 -  धारा
 -  नहर
 -  बिरुवा
 -  ताल









राप्ती सोनारी गाउँपालिका

 अजैया, बाँके,
लुम्बिनी प्रदेश, नेपाल

 +९७७-९८५८०५५५९६ (प्रमुख प्रशासकिय अधिकृत)
+९७७-९८५८०२५९८० (विपद् जोखिम न्यूनीकरण सम्पर्क व्यक्ति)

 info@raptisonarimun.gov.np
raptisonarimun@gmail.com

[www. raptisonarimun.gov.np](http://www.raptisonarimun.gov.np)